

SEZNAM DOKLADŮ :

1. Městský úřad Kolín – odbor životního prostředí – 3. prodloužení stavebního povolení – 24.07.2018
2. Městský úřad Kolín – odbor životního prostředí – 2.prodloužení stavebního povolení – 1.11.2011
3. Městský úřad Kolín – odbor životního prostředí –1.prodloužení stavebního povolení – 30.8.2010
4. Městský úřad Kolín – odbor životního prostředí –stavební povolení– 18.9.2008
5. Česká telekomunikační infrastruktura a.s.
6. ČEZ Distribuce, a.s.
7. Telco Pro Services,a.s.

Městský úřad Kolín

Odbor životního prostředí a zemědělství

Karlovo náměstí 78, 280 12 Kolín I

tel.: +420 321 748 111, fax: +420 321 727 938, e-mail: zivotni.prostredi@mukolin.cz


sídlo odboru: Sokolská 545, Kolín II



Obec Pašinka
Pašinka 10
280 02 PAŠINKA

Vaše čj. (zn.): PASI-308/2017
Číslo jednací: MUKOLIN/OZPZ 48851/17-ben
Spisová zn.: OZPZ 12129/2017

Oprávněná
úřední osoba: Ing. Radek Smutný,
Bc. Šárka Benešová
Telefon: 321 748 324
E-mail: sarka.benesova@mukolin.cz



Počet listů: 2
Příloh/listů: 0/0

Datum: 24.07.2017

Povolení prodloužení lhůty pro dokončení stavby „Vodovod, kanalizace a ČOV Pašinka“- veřejnou vyhláškou podle § 15 zákona č. 254/2001 Sb., o vodách a o změnách některých zákonů, ve znění pozdějších předpisů.

**ROZHODNUTÍ
(VEŘEJNÁ VYHLÁŠKA)**

Výroková část:

Městský úřad Kolín, odbor životního prostředí a zemědělství, jako vodoprávní úřad příslušný podle § 10c odst. 1 zákona č. 254/2001 Sb., o vodách a o změně některých zákonů (vodní zákon), ve znění pozdějších předpisů (dále jen "vodní zákon"), a jako speciální stavební úřad podle § 15 odst. 4 vodního zákona a § 15 odst. 1 zákona č. 183/2006 Sb., o územním plánování a stavebním řádu (stavební zákon), ve znění pozdějších předpisů (dále jen "stavební zákon"), ve správním řízení posoudil žádost, kterou dne 11.05.2017 podala

obec Pašinka, IČ 00639711, Pašinka 10, 280 02 Pašinka,

(dále jen "žadatel"), a na základě tohoto posouzení:

I. prodlužuje

podle § 15 odst. 1 vodního zákona a § 118 stavebního zákona lhůtu pro dokončení stavby uvedenou v podmínce č. 13 stavebního povolení se prodlužuje do 31.12.2020.

„Vodovod, kanalizace a ČOV Pašinka“,

které vydal vodoprávní úřad MěÚ Kolín, Karlovo nám. 78, 280 02 Kolín, odbor životního prostředí a zemědělství, dne 18.09.2008 pod čj. OZPZ 11191/08-302/2008-Tu.

Platnost stavebního povolení byla prodloužena rozhodnutím ze dne 30.08.2010 pod čj. OZPZ 51462/2010.

A dále byla lhůta pro dokončení stavby prodloužena rozhodnutím ze dne 01.11.2011 pod čj. OZPZ 76013/2011 a to do 21.11.2014.

Účastníci řízení na něž se vztahuje rozhodnutí správního orgánu:

obec Pašinka, IC 00639711, Pašinka 10, 280 02 Pašinka,

Odůvodnění:

Dne 11.05.2017 podal žadatel žádost o prodloužení lhůty pro dokončení stavby uvedenou v podmínce č. 13 stavebního povolení „Vodovod, kanalizace a ČOV Pašinka“, dne 18.09.2008 pod č.j. OZPZ 11191/08-302/2008-Tu. Platnost stavebního povolení byla prodloužena rozhodnutím ze dne 30.08.2010 pod č.j. OZPZ 51462/2010 a to do 24.11.2011, lhůta pro dokončení stavby byla beze změny. A dále byla prodloužena lhůta pro dokončení stavby a to povolením ze dne 01.11.2011 pod č.j. OZPZ 76013/2011 a to do 21.11.2014. Rozhodnutí ze dne 18.09.2008 pod č.j. OZPZ 11191/08-302/2008-Tu zůstává jinak beze změny.

Dnem podání žádosti bylo zahájeno řízení o prodloužení lhůty pro dokončení stavby.

Vzhledem ke skutečnosti, že byla stavba již zahájena, nepozbylo stavební povolení platnosti dle § 115 odst. 4 stavebního zákona. Lhůta pro dokončení stavby byla prodloužena rozhodnutím ze dne 01.11.2011 pod č.j. OZPZ 76013/2011 a to do 21.11.2014.

Během této prodloužené lhůty bylo vydáno žadateli rozhodnutí o provedení zkušebního provozu stavby „Mechanicko-biologické ČOV pro 450 EO Pašinka“ č.j. OZPZ 56644/12-hak OZPZ 9688/2012 ze dne 23.08.2012. Uvedený zkušební provoz stavby byl prodloužen povolením ze dne 01.10.2013 pod č.j. OZPZ 84556/13-hak.

Stavba „ČOV“ byla uvedena do trvalého užívání dne 05.12.2016 pod č.j. OZPZ 111298/16-hak.

Dále byla zkolaudována část kanalizačních stok - stavby „Vodovod, kanalizace a ČOV Pašinka“, pro kterou byl vydán kolaudační souhlas dne 24.01.2014 pod č.j. OZPZ 115878/13-hak.

Jako důvod prodloužení lhůty pro dokončení stavby uvedl žadatel nedostatek finančních prostředků pro dokončení stavby.

Vodoprávní úřad oznámil veřejnou vyhláškou dne 30.05.2017 zahájení řízení všem známým účastníkům řízení a dotčeným orgánům, neboť podle § 144 správního řádu se jedná o řízení s velkým počtem účastníků řízení. Vodoprávní úřad podle ustanovení § 112 odst. 2 stavebního zákona upustil od ohledání na místě a ústního jednání, protože mu poměry byly dobře známy a žádost poskytovala dostatečně podklady pro posouzení, a stanovil, že ve lhůtě do 15 dnů od doručení tohoto oznámení mohou účastníci řízení uplatnit své námítky a dotčené správní úřady svá stanoviska. Současně je upozornil, že na později podané námítky nebude možno, podle ustanovení § 115 odst. 8 vodního zákona, brát zřetel.

Vodoprávní úřad v provedeném řízení přezkoumal předloženou žádost z hledisek uvedených v ustanoveních stavebního zákona, projednal ji s účastníky řízení a s dotčenými správními úřady a zjistil, že jejím povolením nejsou ohroženy zájmy chráněné stavebním zákonem a zvláštními předpisy. Při přezkoumání žádosti, projednání věci s účastníky řízení a na základě shromážděných právně významných skutečností nebyly shledány důvody bránící prodloužení povolení.

Vodoprávní úřad proto rozhodl, jak je uvedeno ve výroku rozhodnutí, za použití ustanovení právních předpisů ve výroku uvedených.

Poučení účastníků:

Proti tomuto rozhodnutí se lze podle ustanovení § 83 odst. 1 zákona č. 500/2004 Sb., správní řád, ve znění pozdějších předpisů odvolat do 15 dnů ode dne jeho oznámení k odboru životního prostředí a zemědělství Krajského úřadu Středočeského kraje, Zborovská 11, 150 21 Praha 5, podáním u zdejšího správního orgánu.

Odvolání se podává s potřebným počtem stejnopisů tak, aby jeden stejnopis zůstal správnímu orgánu a aby každý účastník dostal jeden stejnopis. Nepodá-li účastník potřebný počet stejnopisů, vyhotoví je správní orgán na náklady účastníka.

Odvoláním lze napadnout výrokovou část rozhodnutí, jednotlivý výrok nebo jeho vedlejší ustanovení.

Odvolání jen proti odůvodnění rozhodnutí je nepřipustné.

otisk úředního razítka

Ing. Radek Smutný
vedoucí odboru životního
prostředí a zemědělství

Vyvěšeno dne 25.6.2017

Sejmuto dne 20.7.2017

Razítko a podpis orgánu, který potvrzuje vyvěšení a sejmutí oznámení.

Správní poplatek:

Správní poplatek se vyměřuje, podle zákona č. 634/2004 Sb., o správních poplatcích, ve znění pozdějších předpisů a byl zaplacen dne 27.06.2017.

Doručuje se:

Účastníkům řízení

Obec Pašinka, Pašinka č.p.10, 28002 Kolín 2 2 (se žádostí o vyvěšení po dobu 15 dnů a zaslání zpět MěÚ Kolín, OŽPZ)

MěÚ Kolín - odbor dopravy, Karlovo náměstí č.p.78, Kolín I, 28002 Kolín 2

MěÚ Kolín - odbor životního prostředí a zemědělství, Karlovo náměstí č.p.78, Kolín I, 28002 Kolín 2

MěÚ Kolín - odbor výstavby, stavební úřad, Karlovo náměstí č.p.78, Kolín I, 28002 Kolín 2

ČEZ Distribuce, a. s., Teplická č.p.274 8, Děčín IV-Podmokly, 40502 Děčín 2

GridServices, s.r.o., Plynárenská č.p.499 1 Zábřovice, 60200 Brno 2

VODOS s.r.o., Legerova č.p.21, Kolín III, 28002 Kolín 2

Krajská hygienická stanice Středočeského kraje se sídlem v Praze, Dittrichova č.p.329/17, Nové Město, 12000 Praha 2

Ústav archeologické památkové péče středních Čech, Nad Olšínami č.p.448/3, Praha 10, 10000 Praha 10

Česká telekomunikační infrastruktura a.s., Oišanská č.p.2681/6, Žižkov, 13000 Praha 3

Hasičský záchranný sbor Středočeského kraje, Územní odbor Kolín, Polepská 634, Kolín IV, Kolín Povodí Labe, Víta Nejedlého č.p.951, 500 03 Hradec Králové

Krajská správa a údržba silnic Středočeského kraje, příspěvková organizace středočeského kraje, příspěvková organizace, Zborovská č.p.81/11, Smíchov, 15021 Praha

O2 Czech Republic a.s., Za Brumlovkou č.p.266/2, Michle, 14000 Praha 4

Regionální muzeum v Kolíně, Brandlova č.p.35, Kolín I, 28002 Kolín 2

Ostatní:

MěÚ Kolín Kancelář úřadu, oddělení hospodářské správy, Karlovo náměstí č.p.78, Kolín I, 28002 Kolín 2 (se žádostí o vyvěšení po dobu 15 dnů a zaslání zpět MěÚ Kolín, OŽPZ)

Doložka konverze na žádost do dokumentu v listinné podobě

Tento dokument v listinné podobě, který vznikl pod pořadovým číslem **103230383-177192-171218112751** převedením z dokumentu obsaženého v datové zprávě, skládajícího se z 4 listů, se shoduje s obsahem dokumentu, jehož převedením vznikl.

Autorizovanou konverzí dokumentu se nepopírá správnost a pravdivost údajů obsažených v dokumentu a jejich soulad s právními předpisy.

Vstupující dokument obsažený v datové zprávě byl podepsán vícenásobným zaručeným elektronickým podpisem založeným na kvalifikovaném certifikátu vydaném kvalifikovaným poskytovatelem služeb vytvářejících důvěru a platnost zaručeného elektronického podpisu byla ověřena dne 18.12.2017 v 11:28:01. Zaručený elektronický podpis byl shledán platným (dokument nebyl změněn) a kvalifikovaný certifikát byl v době ověření expirován. Údaje o zaručeném elektronickém podpisu č. 1: číslo kvalifikovaného certifikátu **1F E1 E3**, kvalifikovaný certifikát byl vydán kvalifikovaným poskytovatelem služeb vytvářejících důvěru **PostSignum Qualified CA 2, Česká pošta, s.p. [IČ 47114983]** pro podepisující osobu (označující osobu) **Ing. Radek Smutný, vedoucí odboru životního prostředí a zemědělství, Městský úřad Kolín, odbor životního prostředí a zemědělství, 454587, Město Kolín [IČ 00235440]**. Elektronický podpis nebyl označen časovým razítkem.

Vstupující dokument obsažený v datové zprávě byl označen samostatným časovým razítkem, založeným na kvalifikovaném certifikátu vydaném kvalifikovaným poskytovatelem služeb vytvářejících důvěru. Platnost časového razítka byla ověřena dne 18.12.2017 v 11:28:01. Údaje o časovém razítku č. 2: datum a čas **25.07.2017 08:10:34**, číslo kvalifikovaného časového razítka **2D CA 51**, kvalifikované časové razítko bylo vydáno kvalifikovaným poskytovatelem služeb vytvářejících důvěru **PostSignum Qualified CA 3, Česká pošta, s.p. [IČ 47114983]**.

Vystavil: **Obec Pašinka**
Pracoviště: **Obec Pašinka**
dne **18.12.2017**

Jméno, příjmení a podpis osoby, která autorizovanou konverzi dokumentu provedla:
MILOSLAVA TYKOVÁ

Otisk úředního razítka:



103230383-177192-171218112751

Poznámka:

Kontrolu této doložky lze provést v centrální evidenci doložek přístupně způsobem umožňujícím dálkový přístup na adrese <https://www.czechpoint.cz/overovaciDolozky>.

Městský úřad Kolín

Odbor životního prostředí a zemědělství

Karlovo náměstí 78, 280 12 Kolín I

tel.: +420 321 748 111, fax: +420 321 727 938, e-mail: zivotni.prostredi@mukolin.cz

sídlo odboru: Sokoiská 545, Kolín II



Obec Pašinka
Pašinka 10
280 02 PAŠINKA

Vaše čj. (zn.): 431/11
Naše čj.: OZPZ 76013/2011
Naše zn.: OZPZ 1159/11-76013/11-Tu

Počet listů: 1
Příloh/listů: 1/0

Oprávněná
úřední osoba: Jan Tučím
Ing. Pavel Horák
Telefon: 321 748 320
E-mail: jan.tucim@mukolin.cz

Datum: 01.11.2011

Pašinka – prodloužení lhůty k dokončení pro stavbu „Vodovod, kanalizace a ČOV Pašinka“.

ROZHODNUTÍ

Investor, obec Pašinka, Pašinka čp. 10, podala dne 24.10.2011 žádost o prodloužení lhůty k dokončení stavby „Vodovod, kanalizace a ČOV Pašinka“ v katastrálním území Pašinka, vodoprávní povolení bylo vydáno odborem životního prostředí a zemědělství MěÚ Kolín dne 18.09.2008 pod č.j.: OZPZ 11191/08-302/2008-Tu, které nabylo právní moci dnem 24.10.2008. Rozhodnutím ze dne 30.08.2010 zn.: OZPZ/823/10-51462/10-Tu byla platnost povolení prodloužena do 24.11.2011, lhůta k dokončení stavby zůstala nezměněna. Vzhledem k tomu, že stavba byla již zahájena, platí stavební povolení po celou dobu výstavby, ale lhůtu k dokončení stavby je třeba přiměřeně prodloužit.


Městský úřad Kolín, odbor životního prostředí a zemědělství, jako speciální stavební úřad příslušný podle § 15 zákona č.183/2006 Sb., podle § 118 stavebního zákona rozhodl o podané žádosti stavebníka podle odstavce (1) a (4) § 115 zákona č.183/2006 Sb. – stavební zákon, o prodloužení lhůty k dokončení stavby takto:

1. Platnost stavebního povolení č.j.: OZPZ 11191/08-302/2008-Tu **není třeba z výše uvedených důvodů prodloužovat**, neboť stavba byla již zahájena.
2. Lhůta k dokončení stavby „Vodovod, kanalizace a ČOV Pašinka“ v katastrálním území Pašinka, stanovená v podmínce č.13 stavebního povolení se **prodlužuje do 21.11.2014**.

Odůvodnění

Stavebník podal stavebnímu úřadu žádost o prodloužení lhůty k dokončení stavby z důvodu nezajištění potřebného množství finančních prostředků. Stavební úřad posoudil důvody uvedené v žádosti stavebníka jako opodstatněné, a proto rozhodl, na žádost stavebníka, lhůtu k dokončení stavby prodloužit o dva roky tj. do 21.11.2014.

V řízení o prodloužení platnosti stavebního povolení stavby nebyly zjištěny žádné okolnosti, které by bránily prodloužení lhůty k dokončení stavby. Proto bylo rozhodnuto tak, jak je ve výroku rozhodnutí uvedeno.



Poučení o odvolání

Proti tomuto rozhodnutí je možno se odvolat do 15 dnů ode dne jeho doručení ke Krajskému úřadu Středočeského kraje, Zborovská 11, 150 21 Praha 5 - Smíchov, podáním učiněným u zdejšího odboru životního prostředí a zemědělství, s potřebným počtem stejnopisů tak, aby jeden stejnopis zůstal správnímu orgánu a každý účastník obdržel jeden stejnopis.

Ing. Pavel Horák
vedoucí odboru životního
prostředí a zemědělství



Doručuje se:

Účastníkům řízení:

- Obec Pašinka, Pašinka 10, 280 02 Kolín 2

Účastníci řízení – vlastníci dotčených pozemků – veřejnou vyhláškou:

- Věra Moravcová, Smetanova 245, Kolín III.
- Mgr. Jana Najmanová, Smetanova 245, Kolín III.
- BMD Bohemia, s.r.o, IČ 26018560, Bezručova 396, Kolín III.
- Běla Bartoňová, Pašinka 92,
- Dressler Jiří a Dresslerová Ivana, Pašinka 25,
- Běla Ilmannová, Pašinka 92,
- Zdeňka Kašparová, Mezholezy 16,
- Ing. Jana Fendrychová, Františka Diviše 173/69, Praha 4 – Uhřetěves,
- Ing. Karel Kašpar, Malín 334,
- Ing. Michal Barda, Družstevní 319, Jevany,
- Ing. arch. Jan Vančura, Pod Závěrkou 3134/3b, Praha 5 – Smíchov,
- Ing. arch. Eva Willenbrinková, Na Zátorce 88/4, Praha 6 – Bubeneč,
- Jiří Fragner, Nitranská 1258/24, Praha 3 – Vinohrady,
- Jiří Fragner, Lítchovice 9,
- Olga Trnková, Pašinka 7,
- František Teplý, Pašinka 83,
- Jaroslava Teplá, Pašinka 83,
- Miloš Flanderka, Pašinka 7,
- Martin Vršecký, Pašinka 99,

Orgány státní správy:

- Povodí Labe, státní podnik, Víta Nejedlého 951, 500 03 Hradec Králové 3
- Krajská hygienická stanice Středočeského kraje územní pracoviště Kolín,
U Nemocnice 3, 280 21 Kolín III.
- Hasičský záchranný sbor Středočeského kraje územní odbor Kolín,
Polepská 634, Kolín IV, 280 02 Kolín 2
- Vojenské ubytovací a stavební správa Pardubice, Teplého 1899c, 530 59 Pardubice
- Městský úřad Kolín odbor dopravy, Karlovo náměstí 78, 280 12 Kolín I.
- Městský úřad Kolín podatelna - k vyvěšení, Karlovo náměstí 78, 280 12 Kolín I.
- Obecní úřad Pašinka, Pašinka 10, 280 02 Kolín 2 – k vyvěšení

Dotčené organizace:

- Krajská správa a údržba silnic Stř. kraje, Zborovská 11, 150 21 Praha 5
- Telefónica O2 Czech Republic, a.s., Olšanská 2681/6, 130 84 Praha 3
- Ústav archeologické památkové péče středních Čech středních Čech,
Na Olšiněmí 3/448, 100 00 Praha 10
- ČEZ Distribuce, a. s. , Teplická 874/8, Děčín 4, 405 02 Děčín 2

Oznámení musí být vyvěšeno minimálně po dobu 15 dnů.

Vyvěšeno dne _____ Sejmuto dne _____

(razítko a podpis orgánu, který potvrzuje
vyvěšení a sejmутí oznámení)

Městský úřad Kolín

Odbor životního prostředí a zemědělství

Karlovo náměstí 78, 280 12 Kolín I

tel: +420 321 748 111, fax: +420 321 727 938, e-mail: zivotni.prostredi@mukolin.cz

sídlo odboru: Sokolská 545, Kolín II



Obec Pašinka
Pašinka čp. 10
280 02 PAŠINKA

Vaše čj. (zn.): 326/10
Naše čj.: OZPZ 51462/2010
Naše zn.: OZPZ 823/10-51462/10-Tu

Počet listů: 1
Příloh/listů: 1/0

Oprávněná
úřední osoba: Jan Tučím
Ing. Pavel Horák
Telefon: 321 748 320
E-mail: jan.tucim@mukolin.cz

Datum: 30.08.2010

Pašinka – prodloužení platnosti vodoprávního rozhodnutí pro stavbu „Vodovod, kanalizace a ČOV Pašinka“

ROZHODNUTÍ

Investor, obec Pašinka, Pašinka čp. 10, podala dne 20.08.2010 žádost o prodloužení platnosti stavebního povolení stavby „Vodovod, kanalizace a ČOV Pašinka“ v katastrálním území Pašinka, vydané odborem životního prostředí a zemědělství MěÚ Kolín dne 18.09.2008 pod č.j.: OZPZ 11191/08-302/2008-Tu, které nabylo právní moci dnem 24.10.2008.

Městský úřad Kolín, odbor životního prostředí a zemědělství, jako speciální stavební úřad příslušný podle § 15 zákona č. 183/2006 Sb., podle § 118 stavebního zákona rozhodl o podané žádosti stavebníka podle odstavce (1) a (4) § 115 zákona č. 183/2006 Sb. – stavební zákon, o prodloužení platnosti stavebního povolení takto:

1. Platnost stavebního povolení č.j.: OZPZ 11191/08-302/2008-Tu se dle odstavce (4) § 115 zákona č. 183/2006 Sb. **prodlužuje do 24.11.2011.**
2. Lhůta k dokončení stavby „Vodovod, kanalizace a ČOV Pašinka“ v katastrálním území Pašinka, stanovená v podmínce č. 13 stavebního povolení **zůstává beze změny.**

Odůvodnění

Stavebník podal stavebnímu úřadu žádost o prodloužení platnosti stavebního povolení stavby z důvodu nezajištění potřebného množství finančních prostředků. Stavební úřad posoudil důvody uvedené v žádosti stavebníka jako opodstatněné, a proto rozhodl, na žádost stavebníků, platnost stavebního povolení prodloužit o jeden rok t.j. do 24.10.2011 a lhůta stanovenou k dokončení předmětné stavby zůstává nezměněna t.j. do 24.10.2011.

V řízení o prodloužení platnosti stavebního povolení stavby nebyly zjištěny žádné okolnosti, které by bránily prodloužení platnosti stavebního povolení a lhůty k dokončení stavby. Proto bylo rozhodnuto tak, jak je ve výroku rozhodnutí uvedeno.

Vypraveno dne:

- 1 -09- 2010

Poučení o odvolání

Proti tomuto rozhodnutí je možno se odvolat do 15 dnů ode dne jeho doručení ke Krajskému úřadu Středočeského kraje, Zborovská 11, 150 21 Praha 5 - Smíchov, podáním učiněným u stejného odboru životního prostředí a zemědělství, s potřebným počtem stejnopisů tak, aby jeden stejnopis zůstal správnímu orgánu a každý účastník obdržel jeden stejnopis.

Ing. Bc. Marek Smutný
zastupuje vedoucího odboru ŽPZ,
vedoucí odboru ochrany přírody
a krajiny



Ing. Pavel Horák
vedoucí odboru životního
prostředí a zemědělství

Doručuje se:

Účastníkům řízení:

- Obec Pašinka, Pašinka 10, 280 02 Kolín 2
- Zemědělská vodohospodářská správa pracoviště Kutná Hora, Na Špičce 347, 284 01 Kutná Hora 1

Orgány státní správy:

- Povodí Labe, státní podnik, Víta Nejedlého 851, 500 03 Hradec Králové 3
- Krajská hygienická stanice Středočeského kraje se územní pracoviště Kolín, U Nemocnice 3, 280 21 Kolín III.
- Hasičský záchranný sbor Středočeského kraje územní odbor Kolín, Polepská 634, Kolín IV, 280 02 Kolín 2
- Vojenská ubytovací a stavební správa Pardubice, Teplého 1699b, 530 59 Pardubice
- Městský úřad Kolín odbor dopravy, Karlovo náměstí 78, 280 12 Kolín I.
- Městský úřad Kolín podatelna - **k vyvěšení**, Karlovo náměstí 78, 280 12 Kolín I.
- Obecní úřad Pašinka, Pašinka 10, 280 02 Kolín 2 -- **k vyvěšení**

Dotčené organizace:

- Správa a údržba silnic Kutná Hora, příspěvková organizace, Cihlářská 445, 284 80 Kutná Hora
- Telefonica O2 Czech Republic, a.s., Olšanská 2681/6, 130 84 Praha 3
- Ústav archeologické památkové péče středních Čech středních Čech, Na Olšinami 3/448, 100 00 Praha 10
- ČEZ Distribuce, a. s., Teplická 874/8, Děčín 4, 405 02 Děčín 2

Účastníci řízení – vlastníci dotčených pozemků – veřejnou vyhláškou:

- Věra Moravcová, Smetanova 245, Kolín III.
- Mgr. Jana Najmanová, Smetanova 245, Kolín III.
- BMD Bohemia, s.r.o., IČ 26018560, Bezručova 396, Kolín III.
- Běla Bertoňová, Pašinka 92,
- Dressler Jiří a Dresslerová Ivana, Pašinka 25,
- Běla Illmannová, Pašinka 92,
- Zdeňka Kašparová, Mezholezy 16,
- Ing. Jana Fendrychová, Františka Diviše 173/69, Praha 4 – Uhřetěves,

- Ing. Karel Kašpar, Malín 334.
- Ing. Michal Berda, Družstevní 319, Jevany,
- Ing. arch. Jan Vančura, Pod Závěrkou 3134/3b, Praha 5 – Smíchov,
- Ing. arch. Eva Willenbrinková, Na Zátorce 88/4, Praha 6 – Bubeneč,
- Jiří Fragner, Nitranská 1258/24, Praha 3 – Vinohrady,
- Jiří Fragner, Litichovice 9,
- Olga Trnková, Pašinka 7,
- František Teplý, Pašinka 83,
- Jaroslava Teplá, Pašinka 83,
- Miloš Flanderka, Pašinka 7,
- Martin Vršecký, Pašinka 99.

Oznámení musí být vyvěšeno minimálně po dobu 15ti dnů.

Vyvěšeno dne _____ Sejmuto dne _____

(razítko a podpis orgánu, který potvrzuje
vyvěšení a sejmutí oznámení)

MĚSTSKÝ ÚŘAD KOLÍN

odbor životního prostředí a zemědělství

280 12 Kolín I, Karlovo náměstí 78

R-041919 5018
22-05-2008
1419

HYDROPROJEKT CZ, a.s.

Táborská 940/31

140 16 Praha 4

MĚSTSKÝ ÚŘAD KOLÍN

Toto rozhodnutí nabylo právní
moci dne 24.10.2008

Číslo jednací: OZPZ 11191/08-302/2008-Tu

V Kolíně dne: 18.9. 2008

Oprávněná úřední osoba: Jan Tučím, referent vodního hospodářství
Ing. Pavel Horák, vedoucí odboru ŽPZ

Telefon: 321 748 320

E-mail: jan.tucim@mukolin.cz



Věc: Pašinka - povolení k nakládání s vodami podle § 8 a ke stavbě této nakládání umož-
ňující podle § 15 zákona č. 254/2001 Sb., o vodách, pro stavbu „Vodovod, kanaliza-
ce a ČOV Pašinka“

ROZHODNUTÍ

Vzhledem k výsledku provedeného vodoprávního řízení uděluje Odbor životního prostředí a zemědělství Městského úřadu Kolín, jako příslušný vodoprávní úřad s působností speciálního stavebního úřadu (podle § 104 a 106 zákona č. 254/2001 Sb., o vodách, v platném znění) a a § 15, odstavec 1, písmeno d) zákona č. 183/2006 Sb., o územním plánování a stavebním řádu (stavební zákon) podle § 15, odst. 1 zákona č. 254/2001 Sb., o vodách, § 115 a následujících stavebního zákona

p o v o l e n í

Obci Pašinka, Pašinka čp. 10

IC 00639711

k vypouštění odpadních vod do vod povrchových podle § 8 odstavec 1, písmeno c) zákona č. 254/2001 Sb., o vodách, a to do vodního toku Polepka

v množství: max. ... 3,7 l.s⁻¹, max. ... 2.3030,3 m³.měsíc⁻¹, max. ... 27.120,0 m³.rok⁻¹

v kvalitě:

BSK₅ „p“... 30,0 mg.l⁻¹ „m“... 50,0 mg.l⁻¹ t.rok⁻¹ 0,407 norma ČSN EN 1899-1

CHSK_{CR} „p“... 125,0 mg.l⁻¹ „m“... 150,0 mg.l⁻¹ t.rok⁻¹ 1,356 norma TNV 757520

NL „p“... 35,0 mg.l⁻¹ „m“... 50,0 mg.l⁻¹ t.rok⁻¹ 0,407 norma ČSN EN 872

N-NH₄ „p“... 15,0 mg.l⁻¹ „m“... 25,0 mg.l⁻¹ t.rok⁻¹ 0,210 norma ČSN ISO 7150-1

P_{CELK} sledovat

přípustné koncentrace „p“ nejsou roční průměry a mohou být překročeny v povolené míře podle přílohy č.5 nařízení vlády č.61/2003 Sb. Stanovení se provede typem vzorku „A“ tj. dvouhodinový směsný vzorek získaný sléváním 8 dílčích vzorků stejného objemu v intervalu 15 minut.

max. koncentrace „m“ jsou nepřekročitelné, stanovení se provede typem vzorků „A“

pro účely vypouštění odpadních vod z domovní ČOV na dobu 10ti let od nabytí právní moci tohoto rozhodnutí.

- b) ke zřízení vodního díla „Kanalizace a ČOV Pašinka“ a „Vodovod Pašinka“ na pozemcích st. parc.č.39, 90, p.č. 157/3, 66/30, 8/1, 15/1, 40/1, 41/3, 66/18, 66/3, 66/60, 66/61, 149/2, 170/3, 197/5, 212/4, 257/2, 258/1, 270, 272, 276/2, 276/3, 279, 280/1, 280/2, 280/3, 33/1, 56/5, 71, 118/1, 118/14, 118/15, 258/3, 258/4, 271, 281, 145, 146/1, 189/7, 256, 257/1, 265, 294 dle KN, 66/30, 39, 149/2, 170/1, 197/5, 280/2, 258/1, 269, 272, 276, 279, 33, 66/1, 120/2, 271, 281, 145, 118, 119, 189/16, 265, 294 dle PK v katastrálním území Pašinka, podle § 15, odstavec 1 zákona o vodách, a to se souhlasem místně příslušného obecního úřadu s pravomocí stavebního úřadu (§ 15, odstavec 4, zákona o vodách a § 15, odstavec 2 stavebního zákona č. 183/2006 Sb., ve znění pozdějších změn a doplňků), potřebných k realizaci výše uvedeného povolení k nakládání s vodami a zahrnujících tato vodní díla:

– SO 01 Vodovodní řady v celkové délce 4.191 m:

▪	Řad „A“	DN 80 PVC	v délce	708,63 m
▪	Řad „A1“	DN 63 PE	v délce	109,67 m
▪	Řad „A2“	DN 63 PE	v délce	103,08 m
▪	Řad „A3“	DN 63 PE	v délce	164,75 m
▪	Řad „B“	DN 80 PVC	v délce	572,94 m
▪	Řad „B1“	DN 80 PVC	v délce	16,26 m
▪	Řad „B2“	DN 63 PE	v délce	73,91 m
▪	Řad „B3“	DN 63 PE	v délce	87,21 m
▪	Řad „C“	DN 80 PVC	v délce	1.254,19 m

- Řad „C1“ DN 63 PE v délce 67,96 m
- Řad „C2“ DN 63 PE v délce 118,23 m
- Řad „C3“ DN 63 PE v délce 298,91 m
- Řad „C4“ DN 63 PE v délce 137,59 m
- Řad „C5“ DN 63 PE v délce 26,09 m
- Řad „C6“ DN 63 PE v délce 211,29 m
- Řad „C7“ DN 63 PE v délce 216,39 m
- Řad „C6-1“ DN 63 PE v délce 23,66 m
- SO 02 Kanalizační stoky gravitační DN 250 PVC v celkové délce 3.783 m:
 - Stoka „A“ DN 250 PVC v délce 438,13 m
DN 250 KT v délce 26,57 m
 - Stoka „AA“ DN 250 PVC v délce 237,46 m
 - Stoka „AA-1“ DN 250 PVC v délce 26,91 m
 - Stoka „AB“ DN 250 PVC v délce 714,00 m
 - Stoka „AB-1“ DN 250 PVC v délce 41,88 m
 - Stoka „AB-2“ DN 250 PVC v délce 87,46 m
 - Stoka „AB-3“ DN 250 PVC v délce 251,58 m
 - Stoka „AB-4“ DN 250 PVC v délce 24,53 m
 - Stoka „AB-5“ DN 250 PVC v délce 198,25 m
 - Stoka „AC“ DN 250 PVC v délce 114,86 m
 - Stoka „AD“ DN 250 PVC v délce 163,36 m
 - Stoka „AE“ DN 250 PVC v délce 119,07 m
 - Stoka „AF“ DN 250 PVC v délce 67,07 m
 - Stoka „B“ DN 250 PVC v délce 311,10 m
 - Stoka „BA“ DN 250 PVC v délce 242,18 m
 - Stoka „BB“ DN 250 PVC v délce 101,21 m
 - Stoka „C“ DN 250 PVC v délce 267,35 m
 - Stoka „CA“ DN 250 PVC v délce 148,46 m
 - Stoka „CA-1“ DN 250 PVC v délce 63,78 m
 - Stoka „O“ DN 250 PVC v délce 137,65 m
- SO 03 Kanalizační stoka tlaková PE 75/4,5 mm v celkové délce 291 m
- SO 04 Kanalizační čerpací stanice, kapacita 2,5 l/s, dopravní výška 26 m

– SO 06 Čistírna odpadních vod pro 450 EO:

Čistírna odpadních vod mechanicko-biologická, pracující jako nízkozatě-
žovaná aktivace s aerobní stabilizací kalu. Základem ČOV jsou dvě linky,
příčemž každou linku tvoří nádrž o rozměrech 2,825 x 6,1 x 3,0 m.

– SO 12 Spojovací potrubí ČOV

Povolení se uděluje za těchto povinností, popřípadě podmínek:

1. Odpadní vody budou vypouštěny v množství a kvalitě uvedené v tomto rozhodnutí.
2. Kontrola kvality vypouštěných vod bude prováděna čtyřikrát ročně formou vzorků typu „A“
3. Vzorky pro kontrolu budou odebírány na odtoku z ČOV nebo v kontrolní šachtě.
4. Nejpozději při kolaudaci stavby bude vodoprávnímu úřadu předložen schválený pro-
vozní řád ČOV a předložen ke schválení kanalizační řád obce Pašinka.
5. Požadavky dotčených orgánů státní správy budou respektovány takto:

- Krajská hygienická stanice Stř. kraje, územní pracoviště Kolín, stanovisko ze dne
18.12.2007, č.j.: 5181/212/2043/07/KO:

S návrhem projektové dokumentace k stavebnímu řízení stavby „Vodovod, kanali-
zace a ČOV Pašinka“ se souhlasí.

V souladu s § 77 zákona se souhlas váže na splnění takto stanovených podmínek:

- 1) Při realizaci stavby budou minimalizovány negativní vlivy na okolní zástavbu.
 - 2) Hygienické zázemí pracovníků realizujících stavbu bude mít k dispozici te-
koucí vodu vyhovující požadavkům vyhlášky MZ č.252/2004 Sb. a dále bude
k dispozici hygienické zázemí v souladu s požadavky nařízení vlády č.361/
/2007 Sb., kterým se stanoví podmínky ochrany zdraví zaměstnanců při práci.
 - 3) Ke kolaudaci budou předloženy výsledky laboratorních rozborů vzorků vody
z realizovaného vodovodního řadu „krácený“ rozbor v souladu s požadavky
vyhlášky MZ č.252/ /2004 Sb., v platném znění, kterou se stanoví požadavky
na pitnou a teplou vodu a rozsah a četnost její kontroly.
 - 4) Výrobky přicházející do přímého styku s pitnou vodou musí být vyrobeny v
souladu s požadavky § 5 zákona č.258/2000 Sb., – tzn. vyhlášky MZ č.37/2001
Sb., event. vyhlášky č.409/2005 Sb., o hygienických požadavcích na výrobky
přicházející do přímého styku s pitnou vodou a na úpravu vody – ke kolaudaci
bude doložen seznam výrobků a požadované doklady.
- Hasičský záchranný sbor Stř. kraje, ÚO Kolín, stanovisko ze dne 10.1.2008, č.j:
HSKL - 4057/KO-2007:

Toto stanovisko je vázáno na splnění těchto podmínek:

Dodržet požadavky požární bezpečnostního řešení stavby, které je nedílnou součástí
projektové dokumentace. Při kolaudaci budou předloženy funkční zkoušky pod-
zemních a nadzemního požárního hydrantu instalovaných na vodovodní síti obce.
Trvale instalovat navržený přenosný hasicí přístroj v objektu ČOV.

Povodí Labe, s.p., Hradec Králové, stanovisko správce povodí
zn.PVZ/08/3435/Fa/0 ze dne 12.2.2008:

- Předpokládáme, že nová ČOV bude dosahovat alespoň tyto průměrné hodnoty zbytkového znečištění: BSK₅ 15 mg/l, CHSK_{CR} 50 mg/l a NL 15 mg/l.
 - Likvidace přebytečných kalů a ostatních odpadních látek vzniklých při provozu ČOV bude zabezpečena v souladu s platnými legislativními předpisy tak, aby bylo vyloučeno ohrožení jakosti povrchových a podzemních vod.
 - Dokončená kanalizace a ČOV bude provozována oprávněnou osobou v souladu se schváleným kanalizačním řádem a provozním řádem.
- Zemědělská vodohospodářská správa, pracoviště ZVHS Kutná Hora, vyjádření ze dne 16.1.2005, zn. OPL/PKH/85/2008:

Řádem „A3“ bude křížen vodní tok, v naší evidenci označován „Od Pašinky“. V místě křížení je tok veden ve dvou betonových trubkách DN 500 mm. Dle vyjádření projektanta bude křížení provedeno spodem bez zásahu do potrubí.

Po dokončení výustního objektu musí být z koryta toku odstraněny všechny výkopky a sedimenty vzniklé stavbou. Prováděcí firmou budeme vyzváni k převzetí místa vyústění, stejně tak ke křížení toku „Od Pašinky“. V místě stavby se podle naší evidence nevyskytuje žádné podrobné odvodňovací zařízení (meliorační drenáž).

- Městský úřad Kolín, odbor dopravy, stanovisko č.j.: OD 37049/07-2256/2007-noj ze dne 2.1.2008:

Stavba vodovodu a kanalizace se týká zájmů silnice III/33345 umístěním vodovodního a kanalizačního potrubí do silničního pozemku uvedené silnice a dále pak místních komunikací.

Se stavbou vodovodu a kanalizace v obci Pašinka souhlasíme za dodržení následujících podmínek:

- 1) **Vodovod a kanalizace budou podélně vedeny mimo silniční těleso** v chodnicích, zelených pásích – nejméně 80cm od zpevněné hrany vozovky. V případě nutnosti podélného umístění kanalizace (stoka „AB“) do tělesa silnice (vzhledem k existenci inž. sítí a prostorovým možnostem) požadujeme, aby po uložení kanalizačního potrubí v hloubce dle platných norem, min. však 1,2 m pod stávající niveletou vozovky, byl výkop při záhozu po vrstvách řádně zhutněn a povrch vozovky uveden do původního stavu, tj. 20 cm prostý beton, povrch z živice obalované směsí ABH - 5cm a ABS 5cm. Následně bude provedena celková oprava dotčeného jízdního pruhu (popřípadě celé šířky) vozovky spočívající v odfrézování povrchu vozovky a položení nové obrusné vrstvy. Spáry budou zality asfaltovou emulzí.

Příčná křížení silnice budou řešena podvrty (protlaky) se startovacími (pracovními) jámami nejméně 60cm od tělesa silnice. Příčné křížení silnice vodovodním řádem „B1“ a kanalizační stokou „CA-1“ vzhledem k nevhodným geologickým podmínkám bude řešeno příčným překopem. Výkop bude při záhozu po vrstvách řádně zhutněn a povrch vozovky uveden do původního stavu, tj. 20 cm prostý beton, povrch z živice obalované směsí ABH - 5cm a ABS

5cm s přesahem konečné úpravy vozovky nejméně 25cm na každou stranu od hrany výkopu. Spáry budou zality asfaltovou emulzí. Zásahy do silnice III. třídy požadujeme minimalizovat.

- 2) Čerpací stanice budou umístěny mimo těleso výše jmenované silnice.
- 3) Stavba ČOV se nedotkne zájmů ochrany silniční sítě v obvodu působnosti našeho správního úřadu.
- 4) Žádost o povolení zvláštního užívání silnice III. třídy z důvodu provádění stavebních prací (podvrt, výkop ve vozovce silnice) a stanovení přechodné úpravy dopravního značení pro provedení stavebních prací podá stavebník zdejšímu odboru dopravy min. 30 dní před jejich zahájením. K žádosti doloží situační plánec okótovaný ve vztahu k silnici, situaci širších vztahů, uvede jméno pracovníka zodpovědného za provádění stavebních prací a jeho datum narození, bydliště a telefon, u právnické osoby její obchodní jméno, sídlo a IČ a sdělí termín realizace.

Nedílnou součástí žádosti musí být i souhlas vlastníka silnice (Středočeský kraj) zastoupeného Správou a údržbou silnic Kutná Hora, souhlas orgánu Policie ČR okresní ředitelství DI Kolín doložený ještě stanoviskem tohoto orgánu k návrhu přechodné úpravy dopravního značení.

- Městský úřad Kolín, odbor životního prostředí a zemědělství, souhlas k trvalému odnětí půdy ze zemědělského půdního fondu č.j.:OŽPZ/1373/06/Po/Tv ze dne 27.3.2006:

- 1) Před zahájením stavby zajistí investor na vlastní náklad provedení skryvky kulturní vrstvy půdy do hloubky v průměru asi 20 cm na celé ploše trvale odnímané ze ZPF. Ornice o objemu asi 108 m³ bude na náklady investora přemístěna a následně rozprostřena jako vrchní vrstva na technicky zrekultivovaném poz. parc. č. 145 v k. ú. Pašinka – za účelem vylepšení půdních poměrů pozemku, který bude ozeleněn.
- 2) V souladu s ustanovením § 11 odst. 3) písm. c) zák. č. 334/1992 Sb., o ochraně ZPF, ve znění pozdějších předpisů, se za trvalé odnětí půdy ze ZPF finanční odvod nepředepisuje.
- 3) Nejpozději při kolaudačním řízení předloží investor odboru ŽPZ MěÚ Kolín geometrický plán oddělující zastavěnou a ostatní nezemědělskou plochu.

- Městský úřad Kolín, odbor životního prostředí a zemědělství, vyjádření č.j.:OŽPZ 23831/08-38/2008-Tv ze dne 18.4.2008:

- a) Z hlediska nakládání s odpady: nemáme námitek za předpokladu, že s odpady, které vzniknou realizací akce, bude nakládáno v souladu se zák.č.185/01 Sb., o odpadech, v platném znění. Po dokončení prací bude doloženo předání odpadů oprávněné osobě.
- b) Z hlediska ochrany zemědělského půdního fondu: v souladu s ustanovením § 9 zákona č. 334/1992 Sb. o ochraně ZPF, vydal orgán ochrany ZPF MěÚ Kolín dne 27.3.2006 pod č.j. OŽPZ/1373/06/Po/Tv pro stavbu ČOV souhlas s odnětím půdy ze ZPF, ve kterém jsou stanoveny podmínky odnětí.

- c) Z hlediska ochrany přírody a krajiny: Investor musí, vzhledem k charakteru a umístění stavby, před zahájením stavebního řízení požádat orgán ochrany přírody OŽPZ MěÚ Kolín o: 1) **souhlas s umístěním stavby ČOV do krajinného rázu** a 2) **souhlasné stanovisko k zásahu do významného krajinného prvku – vodního toku Polepka a jeho údolní nivy**, do kterého budou přečištěné vody zaústěny. K žádosti je třeba přiložit návrh sadových úprav pro stavbu ČOV – konkrétní rozmístění, druhy a počty dřevin (důraz klademe zejména na pohledové oddělení stavby od okolní zástavby a volné krajiny pásovou, případně liniovou, výsadbou vzrostlé zeleně), situaci se zákresem osazení vyústění přečištěných vod do Polepky, snímek z pozemkové mapy a originál výpisu z katastru nemovitostí dotčených pozemků.
- d) Z hlediska státní správy lesů a myslivosti: nemáme námitek, dne 10.5.2006 bylo pod č.j. OŽPZ/2269/06/Za/Šp vydáno souhlasné rozhodnutí.
- Městský úřad Kolín, odbor životního prostředí a zemědělství, závazné stanovisko orgánu ochrany přírody č.j.:OŽPZ 33762/08-129/2008-Zá ze dne 2.6.2008:
- Městský úřad Kolín, odbor životního prostředí a zemědělství, jako obecní úřad obce s rozšířenou působností, vykonávající státní správu v ochraně přírody podle ustanovení § 77 odst. 3 zákona ČNR č. 114/1992 Sb., o ochraně přírody a krajiny, v platném znění (dále jen "zákon"), vydává podle ustanovení § 4 odst. 2 zákona
- a) **souhlasné závazné stanovisko**
- k zásahu do významného krajinného prvku – vodního toku – Polepka, který bude směřovat v osazení vyústění přečištěných vod z ČOV na pozemku parc. č. 294 v k.ú. Pašinka. Orgán ochrany přírody souhlasí se zásahem do uvedeného významného krajinného prvku za těchto podmínek:
- vyústění přečištěných vod z ČOV bude do břehu Polepky umístěno s ohledem na stávající dřeviny tak, že nebudou odstraňovány,
 - veškeré dřeviny v bezprostřední blízkosti stavby budou po celou dobu zabezpečeny před poškozením jejich nadzemních i podzemních částí (dle ČSN 83 9061 Technologie vegetačních úprav v krajině – Ochrana stromů, porostů a vegetačních ploch při stavebních pracích),
 - na pozemcích, které jsou významným krajinným prvkem – údolní niva Polepky – nebude během stavby skladován žádný stavební materiál.

podle ustanovení § 12 odst. 2 zákona

b) **souhlasné závazné stanovisko**

k umístění a povolení stavby čistírny odpadních vod do krajinného rázu na pozemku p. č. 170/3 v k.ú. Pašinka. ČOV bude umístěna v pohledově skryté poloze ve svahu pozemku s vzrostlými stromy.

- Městský úřad Kolín, odbor životního prostředí a zemědělství, souhlas č.j.:OŽPZ/2269/06/Za/Šp ze dne 10.5.2006 ke stavbě v ochranném pásmu do 50 m od lesních pozemků.

- Ústav archeologické památkové péče středních Čech, vyjádření ze dne 18.4.2008, zn. 953/2008:

Veškeré zemní zásahy ve výše uvedeném prostoru je nutné posuzovat jako zásahy v území s archeologickými nálezy. Podmínkou realizace stavby je respektování památkového zákona:

1. Ve smyslu ustanovení zákona č.20/87 Sb. ve znění zákona č.242/92 Sb. bude nutný základní výzkum provedený odbornou organizací. Skrývku ornice a všechny zemní práce spojené s plochou staveniště je třeba od jejich zahájení sledovat, kresebně, fotograficky a písemně dokumentovat odbornou organizací. Mimo tyto práce je nutné provést další výzkum v případě, kdy budou, skrývkou nebo jiným zásahem do terénu, narušeny archeologické struktury. Archeologický výzkum vyvolaný zemními pracemi je hrazen investorem. Je nutné na něj v dostatečném časovém předstihu uzavřít smlouvu s oprávněnou archeologickou organizací.
 2. Sdělení termínu stavby nejpozději v průběhu stavebního řízení.
 3. Ohlášení všech zemních prací, včetně přípravy staveniště, tři týdny před jejich realizací. Dohled při skrývce ornice. Po jejím odstranění provedení archeologického výzkumu, na který teprve naváže stavební činnost. Nutný další archeologický výzkum bude probíhat v klimaticky vhodném období
 4. Písemné potvrzení o provedení výzkumu bude součástí kolaudačního rozhodnutí.
- Vojenská ubytovací a stavební správa Pardubice, závazné stanovisko č.j.: 270-ÚP/2008-1420 ze dne 24.1.2008.
6. Stavba bude provedena podle dokumentace ověřené ve stavebním řízení za dodržení příslušných bezpečnostních předpisů a platných ČSN.
 7. Investor uzavře před zahájením zemních prací písemnou dohodu s organizací provádějící archeologický dohled (Regionální muzeum Kolín) a bude plnit podmínky zákona o státní památkové péči.
 8. Před zahájením zemních prací požádá investor o vytýčení podzemních vedení ve správě ČEZ Distribuce, a.s. a Český TELECOM, a.s.
 9. Zemní práce v ochranném pásmu energetických podzemních vedení musí být prováděny ručně, bez použití mechanizace a s maximální pozorností. Při pracích pod nadzemním vedením nesmí být použity mechanismy vyšší než 3 m (včetně výsuvných částí).
 10. V případě, kdy bude nezbytné umístit řady do silničního tělesa silnice III/33345 budou dodrženy podmínky uvedené ve stanovisku SÚS Kutná Hora a to zejména:
 - při podélném uložení do vozovky bude provedena oprava povrchu v šíři jedné po případě obou polovin vozovky,
 - protlak komunikace bez narušení silničního tělesa a jeho příslušenství. V místě křížení řadů s komunikací bude jejich uložení min. 1,2 m pod stávající niveletou vozovky,

- umístění a zalesnění pásu minimálně 1 m od živé hrany silnice, při dodržení krytí 100 cm.
 - před zahájením stavebních prací v silničním tělese dojde k protokolárnímu předání silnice. po ukončení stavebních prací v silničním tělese bude dotčená část silnice protokolárně předána zpět SÚS.
11. výkopový materiál nesmí být ukládán na vozovce, po ukončení stavby bude okolní terén uveden do původního stavu.
 12. V průběhu stavby vyzve investor vodoprávní úřad k provedení kontrolních prohlídek, dle postupu výstavby. Bez provedení kontrolní prohlídky nemůže být pokračováno ve stavbě.
 13. Pro dokončení stavby se stanoví lhůta do tří let od nabytí právní moci tohoto rozhodnutí.
 14. Stavba ČOV bude po dokončení uvedena do zkušebního provozu na dobu jednoho roku. Po jeho vyhodnocení bude vydán kolaudační souhlas.
 15. Po dokončení stavby investor požádá vodoprávní úřad, který je příslušný k povolení vodního díla tj. Odboru životního prostředí a zemědělství Městského úřadu Kolín, o provedení závěrečné kontrolní prohlídky a vydání kolaudačního souhlasu.
 16. Při převodu nebo přechodu majetku, se kterým je spojeno toto povolení, je nutné, aby dosavadní oprávněný upozornil nového nabyvatele na povinnost oznámit podle § 11, odstavce 1 zákona č. 254/2001 Sb., o vodách, tuto skutečnost příslušnému vodoprávnímu úřadu, ve lhůtě 2 měsíců ode dne, kdy došlo k převodu nebo přechodu.

O podaných námítkách účastníků řízení se rozhoduje takto:

Námítky účastníků řízení nebyly zjištěny. Požadavky uvedené ve vyjádřeních byly začleněny do podmínek tohoto rozhodnutí.

O d ů v o d n ě n í

Obec Pašinka, Pašinka čp.10, zastoupená v tomto řízení a.s. HYDROPROJEKT, Tábořská 31, Praha 4, IČ 26475081, požádala podle §§ 8 a 15 vodního zákona č. 254/2001 Sb. a § 115 cit. zákona o vodoprávní projednání projektové dokumentace „**Kanalizace a ČOV Pašinka**“ a „**Vodovod Pašinka**“ na pozemcích st. parc.č.39, 90, p.č. 157/3, 66/30, 8/1, 15/1, 40/1, 41/3, 66/18, 66/3, 66/60, 66/61, 149/2, 170/3, 197/5, 212/4, 257/2, 258/1, 270, 272, 276/2, 276/3, 279, 280/1, 280/2, 280/3, 33/1, 56/5, 71, 118/1, 118/14, 118/15, 258/3, 258/4, 271, 281, 145, 146/1, 189/7, 256, 257/1, 265, 294 dle KN, 66/30, 39, 149/2, 170/1, 197/5, 280/2, 258/1, 269, 272, 276, 279, 33, 66/1, 120/2, 271, 281, 145, 118, 119, 189/16, 265, 294 dle PK v katastrálním území Pašinka.

Projektová dokumentace řeší:

- SO 01 Vodovodní řady v celkové délce 4.191 m:
- SO 02 Kanalizační stoky gravitační DN 250 PVC v celkové délce 3.783 m:
- SO 03 Kanalizační stoka tlaková PE 75/4,5 mm v celkové délce 291 m
- SO 04 Kanalizační čerpací stanice, kapacita 2,5 l/s, dopravní výška 26 m

- SO 06 Čistírna odpadních vod pro 450 EO:

Čistírna odpadních vod mechanicko-biologická, pracující jako nízkozatěžovaná aktivace s aerobní stabilizací kalu. Základem ČOV jsou dvě linky, přičemž každou linku tvoří nádrž o rozměrech 2,825 x 6,1 x 3,0 m.

- SO 12 Spojovací potrubí ČOV

k nimž je třeba povolení podle §§ 8 a 15 vodního zákona.

O podané žádosti zahájil Odbor životního prostředí a zemědělství Městského úřadu Kolín podle § 8, 9 a 115 citovaného zákona vodoprávní řízení opatřením ze dne 25.3.2008 pod č.j.: OŽPZ 23022/08-302/2008-Tu s upozorněním, že na námítky, které nebudou sděleny nejpozději do stanoveného termínu, nebude možno podle § 115, odstavec 8 citovaného zákona vzít zřetel.

Při řízení bylo zjištěno toto:

a) Vyjádření jednotlivých účastníků řízení:

- Správa a údržba silnic Kutná Hora, vyjádření zn.5906/2007 ze dne 18.9.2007 a smlouva o náhradě za omezení užívání silnic reg.č. C 1/2008/KO ze dne 5.2.2008.
- ČEZ Distribuce, a.s., vyjádření k existenci energetických zařízení zn.: MKKo ze dne 14.8.2007.
- TELEFÓNICA O2 Czech Republic, a.s., vyjádření č.j.: 136050/07/CKO/M00 ze dne 13.8.2007 a č.j.: 118475/07/CKO/M00 ze dne 16.7.2007:

Při provádění stavebních zemních nebo jiných prací je investor povinen učinit nezbytná opatření, aby nedošlo k ohrožení nebo poškození vedení sítě elektronických komunikací a dodržl podmínky uvedené ve výše uvedených vyjádřeních.

- Vlastníci dotčených nemovitostí:

- o Věra Moravcová, Smetanova 245, Kolín III., smlouva ze dne 2.6.2008
- o Mgr. Jana Najmanová, Smetanova 245, Kolín III., smlouva ze dne 2.6.2008
- o BMD Bohemia, s.r.o, IČ 26018560, Bezručova 396, Kolín III., smlouva ze dne 15.6.2008
- o Běla Bartoňová, Pašinka 92, smlouva ze dne 8.6.2008
- o Dressler Jiří a Dressierová Ivana, Pašinka 25, smlouva ze dne 29.4.2008
- o Běla Ilmannová, Pašinka 92, smlouva ze dne 8.6.2008
- o Zdeňka Kašparová, Mezholezy 16, smlouva ze dne 6.6.2008
- o Ing. Jana Fendrychová, Františka Diviše 173/69, Praha 4 – Uhřetěves, smlouva ze dne 1.6.2008
- o Ing. Karel Kašpar, Malín 334, smlouva ze dne 6.6.2008
- o Ing. Michal Barda, Družstevní 319, Jevany, smlouva ze dne 30.4.2008
- o Ing. arch. Jan Vančura, Pod Závěrkou 3134/3b, Praha 5 – Smíchov, smlouva ze dne 20.5.2008
- o Ing.arch. Eva Willenbrinková, Na Zátorce 88/4, Praha 6 – Bubeneč, smlouva ze dne 18.5.2008
- o Jiří Fragner, Nitranská 1258/24, Praha 3 – Vinohrady, smlouva ze dne 20.5.2008
- o Jiří Fragner, Litichovice 9, smlouva ze dne 14.5.2008
- o Olga Trnková, Pašinka 7, smlouva ze dne 20.5.2008

- o František Teplý, Pašinka 83, smlouva ze dne 21.5.2008
 - o Jaroslava Teplá, Pašinka 83, smlouva ze dne 21.5.2008
 - o Miloš Flanderka, Pašinka 7, smlouva ze dne 2.5.2008
 - o Martin Vršecký, Pašinka 99, smlouva ze dne 4.5.2008
 - o Zemědělská vodohospodářská správa, IČ 00020451, Hlinky 60, Brno, smlouva č.38/KH/2008 ze dne 30.6.2008
- b) Místně příslušný obecní úřad s pravomocí stavebního úřadu, Odbor výstavby - stavební úřad MěÚ Kolín, vydal pod č.j.: SU 37083/07-245821/2008-Dur, ze dne 15.1.2008, kterým ve smyslu ustanovení § 15, odst. 2 stavebního zákona sděluje, že souhlasí s vydáním stavebního povolení na vodohospodářskou stavbu „**Vodovod, kanalizace a ČOV Pašinka**“. Pro stavbu bylo tímž úřadem vydáno pod č.j.: SÚ/618/06/Im dne 12.7.2006 územní rozhodnutí.
- c) Posouzení vodoprávního úřadu: *stavba je v souladu se záměry ve vodním hospodářství.*
- d) Majetkové poměry: pozemky na kterým bude stavby realizována jsou v majetku obce Pašinka. Zemědělské vodohospodářské správy, smlouva o zřízení věcného břemene č.38/KH/2008 ze dne 30.6.2008), Středočeského kraje (Smlouva o budoucí smlouvě registrační číslo: C 1/2008/KO ze dne 5.2.2008) a dalších právnických a fyzických osob s nimiž byla uzavřena smlouva o uzavření budoucí smlouvy.

Z uvedených důvodů bylo rozhodnuto, jak je uvedeno ve výroku.


Stavební povolení pozbývá platnosti, jestliže do dvou let ode dne, kdy nabylo právní moci, nebude stavba zahájena.

Poučení o odvolání

Proti tomuto rozhodnutí je možno se odvolat do 15 dnů ode dne jeho doručení ke Krajskému úřadu Středočeského kraje, Zborovská 11, 150 21 Praha 5 - Smíchov, podáním učiněným u zdejšího odboru životního prostředí a zemědělství, s potřebným počtem stejnopisů tak, aby jeden stejnopis zůstal správnímu orgánu a každý účastník obdržel jeden stejnopis.

Stavba nesmí být zahájena, dokud stavební povolení nenabude právní moci /§75 zákona č.500/2004 Sb./.




Ing. Pavel Horák
vedoucí odboru životního prostředí
a zemědělství
oprávněná úřední osoba

Doručí se:

a) Doporučeně:

- 1) HYDROPROJEKT CZ, a.s., Tábořská 940/31, 140 16 Praha 4
- 2) Zemědělská vodohospodářská správa, pracoviště Kutná Hora,
Na Špici 347, 284 00 Kutná Hora

b) Dotčené orgány státní správy:

- 3) Hasičský záchranný sbor Stř. Kraje, územní odbor Kolín,
Polepská 634, 280 00 Kolín IV.
- 4) Krajská hygienická stanice Stř. Kraje, Územní pracoviště Kolín,
U Nemocnice 3, 280 21 Kolín III.
- 5) Povodí Labe, s.p., Hradec Králové, Váta Nejedlého 951, 500 03 Hradec Králové
- 6) Vojenská ubytovací a stavební správa Pardubice,
Teplého 1899c, 530 59 Pardubice
- 7) Ústav památkové péče středních Čech, Nad Olšínami 3/448, 100 00 Praha 10
- 8) Městský úřad Kolín, odbor dopravy, Karlovo náměstí 78, 280 12 Kolín I.
- 9) Městský úřad Kolín, odbor ŽPaZ – Zde
- 10) Městský úřad Kolín – podatelna, k vyvěšení

c) Dotčené organizace:

- 11) VODOS s.r.o. Kolín, Legerova 21, 280 02 Kolín III.
- 12) Správa a údržba silnic Kutná Hora, Cihlářská 445, 284 80 Kutná Hora
- 13) ČEZ Distribuce, a.s., Teplická 874/8, 405 02 Děčín 4
- 14) Telefónica O2 Czech Republic, a.s., Olšanská 2681/6, 130 84 Praha 3
- 15) Regionální muzeum Kolín, Brandlova 35, 280 00 Kolín I.

d) Účastníci řízení – vlastníci dotčených pozemků – veřejnou vyhláškou:

- Věra Moravcová, Smetanova 245, Kolín III.
- Mgr. Jana Najmanová, Smetanova 245, Kolín III.
- BMD Bohemia, s.r.o., IČ 26018560, Bezručova 396, Kolín III.
- Běla Bartoňová, Pašinka 92,
- Dressler Jiří a Dresslerová Ivana, Pašinka 25,
- Běla Illmannová, Pašinka 92,
- Zdeňka Kašparová, Mezholezy 16,
- Ing. Jana Fendrychová, Františka Diviše 173/69, Praha 4 – Uhřetěves,
- Ing. Karel Kašpar, Malín 334,
- Ing. Michal Barda, Družstevní 319, Jevany,
- Ing. arch. Jan Vančura, Pod Závěrkou 3134/3b, Praha 5 – Smíchov,
- Ing. arch. Eva Willenbrinková, Na Zátorce 88/4, Praha 6 – Bubeneč,
- Jiří Fragner, Nitranská 1258/24, Praha 3 – Vinohrady,
- Jiří Fragner, Litichovice 9,
- Olga Trnková, Pašinka 7,
- František Teplý, Pašinka 83,
- Jaroslava Teplá, Pašinka 83,
- Miloš Flanderka, Pašinka 7,
- Martin Vršecký, Pašinka 99,

e) Na vědomí:


- 16) Obec Pašinka, Pašinka čp. 10, 280 02 Kolín 2

Oznámení musí být vyvěšeno minimálně po dobu 15ti dnů.

Vyvěšeno dne 22.9.08

Sejmuto dne 4.10.08

(razítko a podpis orgánu, který potvrzuje
vyvěšení a sejmuto oznámení)



OBECNÍ ÚŘAD
PAŠINKA

DVĚŘOVACÍ DOLOŽKA PRO VIDIMACI

Podle dvěřovací knihy MČÚ Kolin

poř. č. vidimace 2463/Ib/2009

tato úplná kopie obsahující 13 stran/y

souhlasí doslovně s předloženou listinou,

z níž byla pořizena a tato listina je

prvopisem.

obsahující/m 13 stran/y.

V Kolině dne 30.09.2009

Simona Padourová

úředník a příslušník oddělení osob, místní vidimaci provádí

**VYJÁDŘENÍ O EXISTENCI SÍTĚ ELEKTRONICKÝCH KOMUNIKACÍ
společnosti Česká telekomunikační infrastruktura a.s.
(„Vyjádření“)**

**A VŠEOBECNÉ PODMÍNKY OCHRANY SÍTĚ ELEKTRONICKÝCH KOMUNIKACÍ
společnosti Česká telekomunikační infrastruktura a.s.
(„Všeobecné podmínky ochrany SEK“)**

toto Vyjádření a Všeobecné podmínky ochrany SEK je vydané dle ustanovení § 101 zákona č. 127/2005 Sb., o elektronických komunikacích a o změně některých souvisejících zákonů, v platném znění („Zákon o elektronických komunikacích“), a dle ustanovení § 161 zákona č. 183/2006 Sb., o územním plánování a stavebním řádu, v platném znění („Stavební zákon“), a dle příslušných ustanovení zákona č. 89/2012 Sb., občanského zákoníku, v platném znění („Občanský zákoník“)

Číslo jednací: 673563/18

Číslo žádosti: 0118 211 087 („Žádost“)

Název akce („Stavba“)	Kanalizace a ČOV Pašinka a Vodovod Pašinka	
Důvod vydání Vyjádření („Důvod vyjádření“)	Stavební řízení	
Žadatel	VIS - Vodohospodářsko-inženýrské služby, spol. s r.o.	
Stavebník	Obec Pašinka, 10, Pašinka, 28002	
Zájmové území	Okres	Kolín
	Obec	Pašinka
	Kat. území / č. parcely	Pašinka
Platnost Vyjádření	20. 7. 2020 („Den konce platnosti Vyjádření“)	

Žadatel Žádostí určil a vyznačil Zájmové území, jakož i určil Důvod Vyjádření.

Na základě určení a vyznačení Zájmového území Žadatelem a na základě určení Důvodu Vyjádření vydává společnost Česká telekomunikační infrastruktura a.s. následující Vyjádření:

Dojde ke střetu se sítí elektronických komunikací (dále jen „SEK“) společnosti Česká telekomunikační infrastruktura a.s.

- (I) Na Žadatelem určeném a vyznačeném Zájmovém území se vyskytuje SEK společnosti Česká telekomunikační infrastruktura a.s.;
- (II) Společnost Česká telekomunikační infrastruktura a.s. **za podmínky splnění bodu (III)** tohoto Vyjádření **souhlasí**, aby Stavebník a/nebo Žadatel, je-li Stavebníkem v Zájmovém území vyznačeném v Žádosti, provedl Stavbu a/nebo činnosti povolené příslušným správním rozhodnutím vydaným dle Stavebního zákona;
- (III) Stavebník a/nebo Žadatel, je-li Stavebníkem, je povinen (i) dodržet tyto níže uvedené podmínky, které byly stanovené POS, tak jak je tento označen ve Všeobecných podmínkách ochrany SEK

Číslo jednací: 673563/18

Číslo žádosti: 0118 211 087

- Před započítím zemních prací je nutné zajistit vyznačení trasy SEK na terénu podle obdržené polohopisné dokumentace. S vyznačenou trasou SEK prokazatelně seznámí pracovníky, kteří budou stavební práce provádět.

Práce v blízkosti SEK společnosti Česká telekomunikační infrastruktura a. s. (CETIN, a.s.) provádějte r u č n ě s maximální opatrností za dodržení uvedených výkopových podmínek. Trasu a hloubku našich kabelů ověřte ručně kopanými sondami.

Před záhozem pozvěte pracovníka Ochrany sítí (p. Křivka, mob. 720 752 243), ke kontrole. Pracovník Ochrany sítí potvrdí do stavebního deníku neporušenost naší trasy.

; a

- (ii) řídit se Všeobecnými podmínkami ochrany SEK, které jsou nedílnou součástí Vyjádření;
- (IV) Pro případ, že bude nezbytné přeložení SEK, zajistí vždy takové přeložení SEK její vlastník, společnost Česká telekomunikační infrastruktura a.s. Stavebník, který vyvolal překládku SEK je dle ustanovení § 104 odst. 17 Zákona o elektronických komunikacích povinen uhradit společnosti Česká telekomunikační infrastruktura a.s. veškeré náklady na nezbytné úpravy dotčeného úseku SEK, a to na úrovni stávajícího technického řešení;
- (V) Pro účely přeložení SEK dle bodu (IV) tohoto Vyjádření je Stavebník povinen uzavřít se společností Česká telekomunikační infrastruktura a.s. Smlouvu o realizaci překládky SEK.

Vyjádření je platné pouze pro Zájmové území určené a vyznačené Žadatelem, jakož i pro Důvod Vyjádření stanovený a určený Žadatelem v Žádosti.

Vyjádření pozbývá platnosti i) v Den konce platnosti Vyjádření, ii) změnou rozsahu Zájmového území či změnou Důvodu Vyjádření uvedeného v Žádosti a/nebo iii) jakýmkoliv porušením kterékoliv povinnosti stanovené Všeobecnými podmínkami ochrany SEK, to vše v závislosti na tom, která ze skutečností rozhodná pro pozbytí platnosti Vyjádření nastane nejdříve.

Společnost Česká telekomunikační infrastruktura a.s. vydáním tohoto Vyjádření poskytla Žadateli pro Žadatelem určené a vyznačené Zájmové území veškeré informace o SEK dostupné společnosti Česká telekomunikační infrastruktura a.s. ke dni podání Žádosti.

V případě dotazů k Vyjádření kontaktujte prosím asistenční linku 238 461 111.

Přílohami Vyjádření jsou:

- *Všeobecné podmínky ochrany SEK*
- *Informace k vytyčení SEK ve vlastnictví společnosti Česká telekomunikační infrastruktura a.s.*
- *Informace o možném napojení na SEK ve vlastnictví společnosti Česká telekomunikační infrastruktura a.s.*
- *Situační výkres (obsahuje Zájmové území určené a vyznačené Žadatelem a výřezy účelové mapy SEK)*

Vyjádření vydala společnost **Česká telekomunikační infrastruktura a.s.** dne: 20. 7. 2018.


Česká telekomunikační infrastruktura a.s.
Olšanská 2681/6
130 00 Praha 3
DIČ: CZ04084063


VŠEOBECNÉ PODMÍNKY OCHRANY SÍTĚ ELEKTRONICKÝCH KOMUNIKACÍ společnosti Česká telekomunikační infrastruktura a.s.

1. PLATNOST VŠEOBECNÝCH PODMÍNEK

- i) Tyto Všeobecné i podmínky ochrany sítě elektronických komunikací (dále jen „VPOSEK“) tvoří součást Vyjádření (jak je tento pojem definován níže v článku 2 VPOSEK).
- ii) V případě rozporu mezi Vyjádřením a těmito VPOSEK mají přednost ustanovení Vyjádření, pokud není těmito VPOSEK stanoveno jinak.

2. DEFINICE

Níže uvedené termíny, jsou-li použity v těchto VPOSEK a uvozeny velkým písmenem, mají následující význam:

„CETIN“ znamená Česká telekomunikační infrastruktura a.s. se sídlem Olšanská 2681/6, Praha 3 PSČ 130 00, IČO: 04084063, zapsaná v obchodním rejstříku vedeném Městským soudem v Praze pod spz. B 20623;

„Den“ je kalendářní den;

„Kabelovod“ podzemní zařízení sestávající se z tělesa Kabelovodu a kabelových komor, sloužící k zatahování kabelů a ochranných trubek;

„Občanský zákoník“ znamená zákon č. 89/2012 Sb., občanský zákoník, ve znění pozdějších předpisů;

„POS“ je zaměstnanec společnosti CETIN, pověřený ochranou sítě, Roman Krivka, tel.: 720 752 243, e-mail: roman.krivka@cetin.cz;

„Pracovní den“ znamená Den, který není v České republice dnem pracovního klidu nebo státem uznaným svátkem;

„Příslušné požadavky“ znamená jakýkoli a každý příslušný právní předpis, vč. technických norem, nebo normativní právní akt veřejné správy či samosprávy, nebo jakékoli rozhodnutí, povolení, souhlas nebo licenci, včetně podmínek, které s ním souvisí;

„Překládka“ je stavba spočívající ve změně trasy vedení SEK ve vlastnictví CETIN nebo přemístění zařízení SEK ve vlastnictví CETIN; Stavebník, který Překládku vyvolal, je dle ustanovení § 104 odst. 17 Zákona o elektronických komunikacích povinen uhradit společnosti CETIN veškeré náklady na nezbytné úpravy dotčeného úseku SEK, a to na úrovni stávajícího technického řešení;

„SEK“ je síť elektronických komunikací ve vlastnictví CETIN;

„Stavba“ je stavba a/nebo činnost ve vztahu, k níž bylo vydáno Vyjádření, a je prováděna Stavebníkem a/nebo Žadatelem v souladu s Příslušnými požadavky, povolená příslušným správním rozhodnutím vydaným dle Stavebního zákona;

„Stavebník“ je osoba takto označená ve Vyjádření;

„Stavební zákon“ je zákon č. 183/2006 Sb., o územním plánování a stavebním řádu;

„Vyjádření“ je vyjádření o existenci sítě elektronických komunikací vydané společností CETIN dne 20. 7. 2018 pod č.j. 673563/18;

„Zájmové území“ je území označené Žadatelem a/nebo Stavebníkem v Žádosti;

„Situační výkres“ je výkres, který je přílohou Vyjádření a obsahuje Zájmové území určené a vyznačené Žadatelem v Žádosti a výřezy účelové mapy SEK;

„Zákon o elektronických komunikacích“ je zákon č. 127/2005 Sb., o elektronických komunikacích a o změně některých souvisejících zákonů, ve znění pozdějších předpisů;

„Žadatel“ je osoba takto označená ve Vyjádření.

„Žádost“ je žádost, kterou Žadatel a/nebo Stavebník požádal CETIN o vydání Vyjádření.

3. PLATNOST A ÚČINNOST VPOSEK

Tyto VPOSEK jsou platné a účinné dnem odeslání Vyjádření na i) adresu elektronické pošty Stavebníka a/nebo Žadatele uvedenou v Žádosti nebo ii) adresu pro doručení prostřednictvím poštovní přepravy uvedenou Stavebníkem a/nebo Žadatelem v Žádosti.

4. OBECNÁ PRÁVA A POVINNOSTI STAVEBNÍKA A/NEBO ŽADATELE

- i) Stavebník, Žadatel je výslovně srozuměn s tím, že SEK je veřejně prospěšným zařízením, byla zřízena ve veřejném zájmu a je chráněna Příslušnými požadavky.
- ii) SEK je chráněna ochranným pásmem, jehož rozsah je stanoven (a) ustanovením § 102 Zákona o elektronických komunikacích a/nebo (b) právními předpisy účinnými před Zákonem o elektronických komunikacích, není-li Příslušnými požadavky stanoveno jinak.
- iii) Stavebník, Žadatel nebo jím pověřená třetí osoba, je povinen při provádění Stavby nebo jiných prací, při odstraňování havárií a projektování staveb, řídit se Příslušnými požadavky, správnou praxí v oboru stavebnictví a technologickými postupy a je povinen učinit veškerá nezbytná opatření vyžadovaná Příslušnými požadavky k ochraně SEK před poškozením. Povinnosti dle tohoto odstavce má Stavebník rovněž ve vztahu k SEK, které se nachází mimo Zájmové území.
- iv) Při zjištění jakéhokoliv rozporu mezi údaji v Situačním výkresu, který je přílohou Vyjádření a skutečným stavem, je Stavebník a/nebo Žadatel povinen bez zbytečného odkladu, nejpozději Den následující po zjištění takové skutečnosti, zjištěný rozpor oznámit POS.
- v) Stavebník, Žadatel nebo jím pověřená třetí osoba, je povinen každé poškození či krádež SEK bezodkladně, nejpozději Den následující po zjištění takové skutečnosti, oznámit takovou skutečnost dohledovému centru společnosti CETIN na telefonní číslo +420 238 464 190.
- vi) Bude-li Stavebník, Žadatel nebo jím pověřená třetí osoba na společnosti CETIN požadovat, aby se jako účastník správního řízení, pro jehož účely bylo toto Vyjádření vydáno, vzdala práva na odvolání proti rozhodnutí vydanému ve správním řízení, je oprávněn kontaktovat POS.

5. POVINNOSTI STAVEBNÍKA PŘI PŘÍPRAVĚ STAVBY

- i) Při projektování Stavby je Stavebník povinen zajistit, aby projektová dokumentace Stavby (i) zohledňovala veškeré požadavky na ochranu SEK vyplývající z Příslušných požadavků, zejména ze Zákona o elektronických komunikacích a Stavebního zákona, (ii) respektovala správnou praxi v oboru stavebnictví a technologické postupy a (iii) umožňovala, aby i po provedení a umístění Stavby dle takové projektové dokumentace byla společnost CETIN, jako vlastník SEK schopna bez jakýchkoli omezení a překážek provozovat SEK, provádět údržbu a opravy SEK.
- ii) Nebude-li možné projektovou dokumentací zajistit některý, byť i jeden z požadavků dle předchozího odstavce (i) a/nebo umístění Stavby by mohlo způsobit, že nebude naplněn některý, byť i jeden z požadavků dle předchozího odstavce (i), vyvolá Stavebník Překládku.
- iii) Při projektování Stavby, která se nachází nebo je u ní zamýšleno, že se bude nacházet v ochranném pásmu radiových tras společnosti CETIN a překračuje výšku 15 m nad zemským povrchem, a to včetně dočasných objektů zařízení staveníště (jeřáby, konstrukce, atd.) je Stavebník povinen písemně kontaktovat POS za účelem získání konkrétního stanoviska a podmínek k ochraně radiových tras společnosti CETIN a pro určení, zda Stavba vyvolá Překládku. Ochranné pásmo radiových tras v šíři 50m je zakresleno do situačního výkresu, který je součástí tohoto Vyjádření.

VŠEOBECNÉ PODMÍNKY OCHRANY SÍTĚ ELEKTRONICKÝCH KOMUNIKACÍ společnosti Česká telekomunikační infrastruktura a.s.

- (iv) Pokud se v Zájmovém území nachází podzemní silové vedení (NN) ve vlastnictví společnosti CETIN, je Stavebník povinen ve vztahu k projektové dokumentaci zajistit totéž, co je uvedeno pod písm (i) tohoto článku 5, přičemž platí, že Stavebník vyvolá Překládku v případech uvedených pod písm (ii) tohoto článku 5.
- (v) Stavebník je povinen při projektování Stavby, která je stavbou (a) zařízení silových elektrických sítí (VN, VVN a ZVVN) a/nebo (b) trakčních vedení, provést výpočet či posouzení rušivých vlivů na SEK, zpracovat ochranná opatření, to vše dle a v souladu s Příslušnými požadavky. Stavebník je povinen nejpozději třicet (30) Dnů před podáním žádosti o vydání příslušného správního rozhodnutí k umístění Stavby dle Stavebního zákona předat POS výpočet či posouzení rušivých vlivů na SEK a zpracovaná ochranná opatření.
- (vi) Je-li Stavba v souběhu s Kabelovodem, nebo Kabelovod kříží, je Stavebník povinen nejpozději ke Dni, ke kterému započne se zpracováním projektové dokumentace ke Stavbě, oznámit POS a projednat s POS (a) veškeré případy, kdy trajektorie podvrtnu a protlaků budou vedeny ve vzdálenosti menší, než je 1,5 m od Kabelovodu a (b) jakékoliv výkopové práce, které budou nebo by mohly být vedeny v úrovni či pod úrovní Kabelovodu nebo kabelové komory.
- (vii) Je-li Stavba umístěna nebo má být umístěna v blízkosti Kabelovodu, ve vzdálenosti menší, než jsou 2 m nebo kříží-li Stavba Kabelovod ve vzdálenosti menší, než je 0,5 m nad nebo kdekoliv pod Kabelovodem, je Stavebník povinen předložit POS k posouzení zakreslení Stavby v příčných řezech, přičemž do příčného řezu je Stavebník rovněž povinen zakreslit profil kabelové komory.

6. POVINNOSTI STAVEBNÍKA PŘI PROVÁDĚNÍ STAVBY

- (i) Stavebník je před započátkem jakýchkoliv zemních prací ve vztahu ke Stavbě povinen vytyčit trasu SEK na terénu dle Příslušných požadavků a dle Stavebního zákona. S vytyčenou trasou SEK je Stavebník povinen seznámit všechny osoby, které budou anebo by mohly zemní práce ve vztahu ke Stavbě provádět. V případě porušení této povinnosti bude Stavebník odpovědný společnosti CETIN za náklady a škody, které porušením této povinnosti společnosti CETIN vzniknou a je povinen je společnosti CETIN uhradit.
- (ii) Pět (5) Pracovních dní před započátkem jakýchkoliv prací ve vztahu ke Stavbě je Stavebník povinen oznámit společnosti CETIN, že zahájí práce či činnosti ve vztahu ke Stavbě. Písemné oznámení dle předchozí věty zašle Stavebník na adresu elektronické pošty POS a bude obsahovat minimálně číslo jednací Vyjádření a kontaktní údaje Stavebníka.
- (iii) Stavebník je povinen zabezpečit a zajistit SEK proti mechanickému poškození, a to zpravidla dočasným umístěním silničních betonových panelů nad kabelovou trasou SEK. Do doby, než je zajištěna a zabezpečena ochrana SEK proti mechanickému poškození, není Stavebník oprávněn přejíždět vozidly nebo stavební mechanizací kabelovou trasu SEK. Při přepravě vysokých nákladů nebo při projíždění stroji, vozidly či mechanizací pod nadzemním vedením SEK je Stavebník povinen prověřit, zda výška nadzemního vedení SEK je dostatečná a umožňuje spolehlivý a bezpečný způsob přepravy nákladu či průjezdu strojů, vozidel či mechanizace.
- (iv) Při provádění zemních prací v blízkosti SEK je Stavebník povinen postupovat tak, aby nedošlo ke změně hloubky uložení nebo prostorového uspořádání SEK. V místech, kde SEK vystupuje ze země do budovy, rozváděče, na sloup apod. je Stavebník povinen vykonávat zemní práce se zvýšenou mírou opatrnosti, výkopové práce v blízkosti sloupů nadzemního vedení SEK je Stavebník povinen provádět v takové vzdálenosti od sloupu nadzemního vedení SEK,

kteřá je dostatečná k tomu, aby nedošlo nebo nemohlo dojít k narušení stability sloupu nadzemního vedení SEK. Stavebník je povinen zajistit, aby jakoukoliv jeho činností nedošlo bez souhlasu a vědomí společnosti CETIN (a) ke změně nivelety terénu, a/nebo (b) k výsadbě trvalých porostů, a/nebo (c) ke změně rozsahu a změně konstrukce zpevněných ploch. Pokud došlo k odkrytí SEK, je Stavebník povinen SEK po celou dobu odkrytí náležitě zabezpečit proti prověšení, poškození a odcizení.

- (v) Zjistí-li Stavebník kdykoliv během provádění prací ve vztahu ke Stavbě jakýkoliv rozpor mezi údaji v projektové dokumentaci a skutečností, je povinen bezodkladně přerušit práce a oznámit zjištěný rozpor na adresu elektronické pošty POS. Stavebník není oprávněn pokračovat v pracích ve vztahu ke Stavbě do doby, než získá písemný souhlas POS s pokračováním prací.
- (vi) Stavebník není bez předchozího písemného souhlasu společnosti CETIN oprávněn manipulovat s kryty kabelových komor, jakkoliv zakrývat vstupy do kabelových komor, a to ani dočasně, vstupovat do kabelových komor, jakkoliv manipulovat s případně odkrytými prvky SEK či s jakýmkoliv jiným zařízením se SEK souvisejícím. Rovněž bez předchozího písemného souhlasu společnosti CETIN není Stavebník oprávněn umístit nad trasou Kabelovodu jakoukoliv jinou síť technické infrastruktury v podélném směru.
- (vii) Byla-li v souladu s Vyjádřením a těmito VPOSEK odkryta SEK je Stavebník povinen tři (3) Pracovní dny před zakrytím SEK písemně oznámit POS zakrytí SEK a vyzvat ho ke kontrole před zakrytím. Oznámení Stavebníka dle předchozí věty musí obsahovat minimálně předpokládaný Den zakrytí, číslo jednací Vyjádření a kontaktní údaje Stavebníka. Stavebník není oprávněn provést zakrytí do doby, než získá písemný souhlas POS se zakrytím.

7. ROZHODNÉ PRÁVO

Vyjádření a VPOSEK se řídí českým právem, zejména Občanským zákoníkem, Zákonem o elektronických komunikacích a Stavebním zákonem. Veškeré spory z Vyjádření či VPOSEK vyplývající budou s konečnou platností řešeny u příslušného soudu České republiky.

8. PÍSEMNÝ STYK

Písemným stykem či pojmem „písemně“ se pro účely Vyjádření a VPOSEK rozumí předání zpráv jedním z těchto způsobů:

- v listinné podobě;
- e-mailovou zprávou se zaručeným elektronickým podpisem dle zák. č. 227/2000 Sb., o elektronickém podpisu a o změně některých dalších zákonů (zákon o elektronickém podpisu), ve znění pozdějších předpisů;

9. ZÁVĚREČNÁ USTANOVENÍ

- (i) Stavebník, Žadatel nebo jím pověřená třetí osoba je počínaje Dnem převzetí Vyjádření povinen užít informace a data uvedená ve Vyjádření pouze a výhradně k účelu, pro který mu byla tato poskytnuta. Stavebník, Žadatel nebo jím pověřená třetí osoba není oprávněn informace a data rozmnožovat, rozšiřovat, pronajímat, půjčovat či jinak umožnit jejich užívání třetí osobou bez předchozího písemného souhlasu společnosti CETIN.
- (ii) Pro případ porušení kterékoli z povinností Stavebníka, Žadatele nebo jím pověřené třetí osoby, založené Vyjádřením /nebo těmito VPOSEK je Stavebník, Žadatel či jím pověřená třetí osoba odpovědný za veškeré náklady a škody, které společnosti CETIN vzniknou porušením povinností Stavebníka, Žadatele nebo jím pověřené třetí osoby.

Číslo jednací: 673563/18

Číslo žádosti: 0118 211 087

Informace o možném napojení na SEK ve vlastnictví společnosti Česká telekomunikační infrastruktura a.s.

Česká telekomunikační infrastruktura a.s. („CETIN“) poskytuje dle ustanovení § 161 odst. 1 Stavebního zákona tyto informace o podmínkách napojení Stavby a/nebo budovy označené v Žádosti na již existující SEK:

- (i) specifické podmínky napojení Stavby a/nebo budovy označené v Žádosti na již existující SEK Vám za společnost CETIN poskytne Šulc Jan, Jaselská 722 Kolín, mail: jan.sulc@cetin.cz („Kontaktní osoba CETIN“). Kontaktní osoba CETIN pro Vás bude koordinátorem případného napojení Stavby a/nebo budovy označené v Žádosti na již existující SEK, zejména poskytne informace o technickém řešení napojení a stanoví přípojný bod na již existující SEK;
- (ii) předpokladem pro napojení Stavby a/nebo budovy označené v Žádosti na již existující SEK je získání veškerých povolení a souhlasů vyžadovaných platnými právními předpisy pro vybudování té části SEK, která je nezbytná pro napojení Stavby a/nebo budovy označené v Žádosti na již existující SEK, je-li takových povolení a souhlasů dle platných právních předpisů pro vybudování SEK třeba, a rovněž splnění veškerých technických podmínek pro napojení na již existující SEK;

Další pro Vás užitečné informace k napojení na SEK ve vlastnictví společnosti Česká telekomunikační infrastruktura a.s.:

- pokud Vaše Stavba bude umístována na základě správního rozhodnutí, doporučujeme žádost o vydání takového správního rozhodnutí podat tak, aby žádost obsahovala rovněž stavbu přípojky k SEK;
- doporučujeme stavbu přípojky k SEK v žádosti o vydání správního rozhodnutí označit jako stavební objekt - „SO trasa SEK společnosti Česká telekomunikační infrastruktura a.s.“;
- trasu přípojky k SEK a místo napojení přípojky k SEK na již existující SEK společnosti Česká telekomunikační infrastruktura a.s. konzultujte prosím s Kontaktní osobou CETIN;
- v případě, že jste dali na naše doporučení, a Vaše žádost o vydání správního rozhodnutí k umístění Stavby obsahovala rovněž stavbu přípojky k SEK, informujte Kontaktní osobu CETIN o nabytí právní moci správního rozhodnutí vydaného na Stavbu a stavbu přípojky k SEK, společnost Česká telekomunikační infrastruktura a.s. se s Vámi dohodne na postoupení práv a povinností vyplývajících ze správního rozhodnutí na stavbu přípojky k SEK a zajistí výstavbu přípojky k SEK;
- stavíte-li budovu, doporučujeme provést přípravu budovy na následné vybudování vnitřních komunikačních rozvodů (např. trubkováním ve zdivu) nebo vybudovat vlastní komunikační rozvody umožňující napojení k SEK;
- stavíte-li budovu, mějte na paměti, že tato musí umožňovat vstup silnoproudých a komunikačních kabelů do budovy, umístění rozvodných skříní a provedení vnitřních silnoproudých a komunikačních rozvodů až ke koncovým bodům sítě. Vnitřní komunikační rozvody musí splňovat požadavky na zabezpečení proti zneužití;
- společnost Česká telekomunikační infrastruktura a.s. Vám nabízí zhotovení typového projektu pro realizaci vnitřních rozvodů, koncového bodu sítě a řešení vstupu vedení SEK ke koncovému bodu sítě. Máte-li o zhotovení takového typového projektu zájem, prosím obraťte se na Kontaktní osobu CETIN, dohodne s Vámi vše potřebné.

Požadujete-li jakékoliv další informace o možném napojení Stavby a/nebo budovy označené v Žádosti na již existující SEK, prosíme kontaktujte Kontaktní osobu CETIN.

A zde www.zrychlujemecesko.cz můžete zjistit, jak je lokalita, kterou jste označil v Žádosti pokryta SEK ve vlastnictví CETIN, jakou rychlost připojení SEK umožňuje, a jak takové připojení můžete získat.

Číslo jednací: 673563/18

Číslo žádosti: 0118 211 087

Informace k vytyčení SEK

V případě požadavku na vytyčení PVSEK společnosti *Česká telekomunikační infrastruktura a.s.* se, prosím, obraťte na společnosti uvedené níže.

Česká telekomunikační infrastruktura a.s. - středisko Praha a Stř.Čechy

se sídlem: Olšanská 2681/6, Praha 3, PSČ 13000

IČ: 04084063

DIČ: CZ04084063

kontakt: tel: 238461858 obslužná doba po-pa 7 - 15 hod

TEMO-TELEKOMUNIKACE, a.s. - výhradní dodavatel společnosti Česká telekomunikační infrastruktura a.s.

se sídlem: U Záběhlického zámku 233/15, 106 00 Praha 10

IČ: 25740253

DIČ: CZ25740253

kontakt: Michal Nun, mobil: 601 378 578, vytyceni@temo.cz

ARITMET

se sídlem: Praha 10, Vršovice, Užocká 962/6, PSČ: 100 00

IČ: 27951529

DIČ: CZ27951529

kontakt: Mikuláš Závorka, mobil: 606213599, e-mail: mikulas.zavorka@aritmet.cz
Ing.David Kolář, mobil: 721606015, e-mail: david.kolar@aritmet.cz

AZ GEONET - Pavel Kazda

se sídlem: Sedláčkova 1436/14, 500 02 Hradec Králové

IČ: 72885777

DIČ: CZ7308093045

kontakt: Pavel Kazda, mobil: 776020134, e-mail: azgeonet@seznam.cz

FEM - Miloš Fejfar

se sídlem: Lužany 209, 507 06 Lužany

IČ: 01735977

DIČ:

kontakt: Miloš Fejfar, mobil: 602483031, e-mail: fejfarmilos@seznam.cz

FORTEl s.r.o.

se sídlem: Nušlova 2286, 158 00 Praha 5

IČ: 62909380

DIČ: CZ62909380

kontakt: Petr Láska, mobil: 602308933, e-mail: fortel@fortel.cz

Chadima Zdeněk

se sídlem: Máchova 257, 539 73 Skuteč

IČ: 01222163

DIČ:

kontakt: Zdeněk Chadima, tel:731115933, e-mail: z.chadima@tiscali.cz

Ing. Václav Hlavatý

se sídlem: V Lukách 2162, 269 01 Rakovník

IČ: 44255501

DIČ:

kontakt: Ing.Václav Hlavatý, mobil: 606632506, e-mail: dobrahlava@seznam.cz

Milouš Koloušek

se sídlem: Novovysočanská 827/36, 190 00 Praha - Vysočany

IČ: 76397238

DIČ:

kontakt: Milouš Koloušek, mobil:605297296, e-mail: mkolousek@ixcon.cz

Číslo jednací: 673563/18

Číslo žádosti: 0118 211 087

Miroslav Forchtner

se sídlem: Vinice ev.č.4, 294 41, Dobruška

IČ: 74794850

DIČ: CZ560110/0307

kontakt: Miroslav Forchtner, mobil: 606936150, e-mail: ofim@seznam.cz

Miroslav Kraušner

se sídlem: Jaselská 1159, 295 01 Mnichovo Hradiště

IČ: 64721051

DIČ: CZ64721051

kontakt: Miroslav Kraušner, mobil: 602350825, e-mail: spojdrat@seznam.cz

NEWTELELINE spol. s r.o.

se sídlem: Praha 6, Bělohorská 185/163 169 00

IČ: 48108421

DIČ: CZ48108421

kontakt: Michal Schonauer, mobil: 608333920, e-mail: michal.schonauer@ntl.cz

SITEL, spol. s r.o.

se sídlem: Baarova 957/15, 140 00 Praha 4

IČ: 44797320

DIČ: CZ 44797320

kontakt: Stanislav Rada, mobil: 606744788, e-mail: sr@sitel.cz

SPOJMONT s.r.o.

se sídlem: Žitavského 556, 156 00 Praha 5

IČ: 61501387

DIČ: CZ61501387

kontakt: Miloslav Možný, mobil: 777794853, e-mail: info@spojmont.cz
Jan Adámek, mobil: 777226627, e-mail: info@spojmont.cz

SUPTEL a.s.

se sídlem: Hřbitovní 1322/15, 312 16 Plzeň

IČ: 25229397

DIČ: CZ25229397

kontakt: Bohumír Fulín, mobil: 724635314, e-mail: fulin@suptel.cz
Jiří Kalfíř, mobil: 724635351, e-mail: kalfir@suptel.cz
Vlastimil Koudelka, mobil: 725277777, e-mail: koudelka@suptel.cz

Vegacom, a.s.

se sídlem: Novodvorská 1010/14, 142 01 Praha 4

IČ: 25788680

DIČ: CZ25788680

kontakt: Vratislav Bína, mobil: 603 855 256, e-mail: bina@vegacom.cz
Milan Novotný, mobil: 724 437 713, e-mail: novotnym@vegacom.cz.

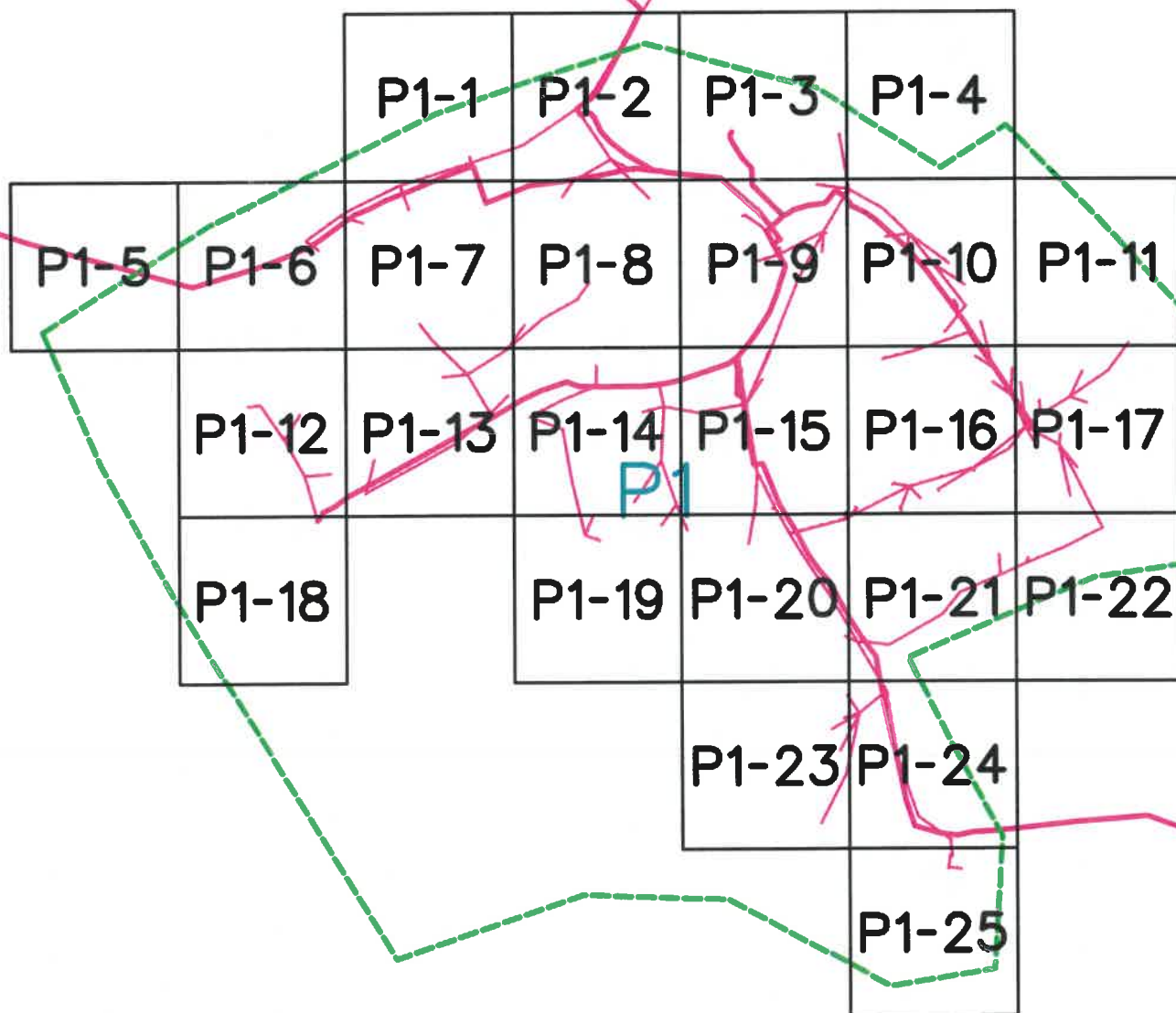
P1

0

LEGENDA

----- hranice zájmového území k vyjádření

Handwritten signature



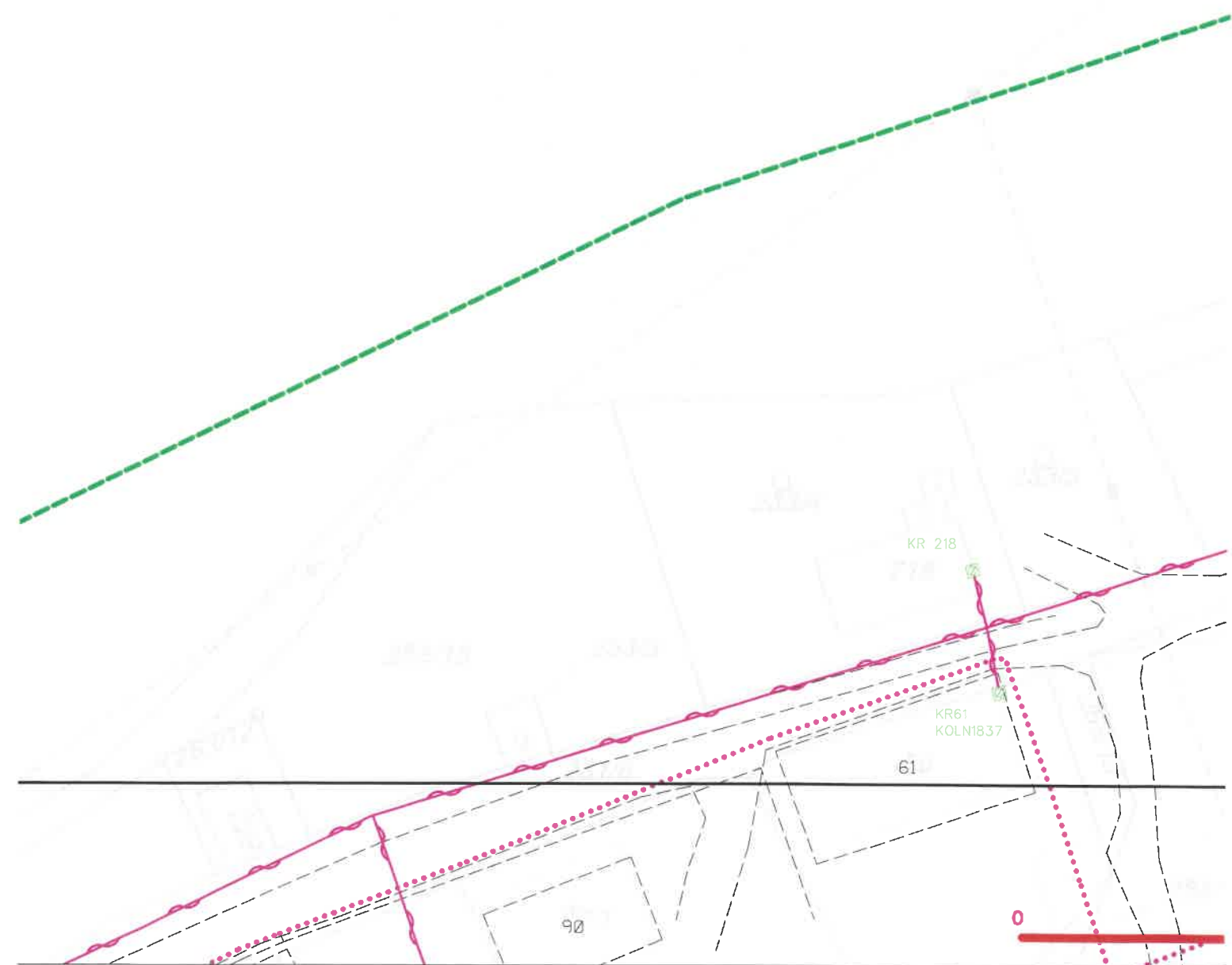
0

LEGENDA

----- hranice zájmového území k vyjádření



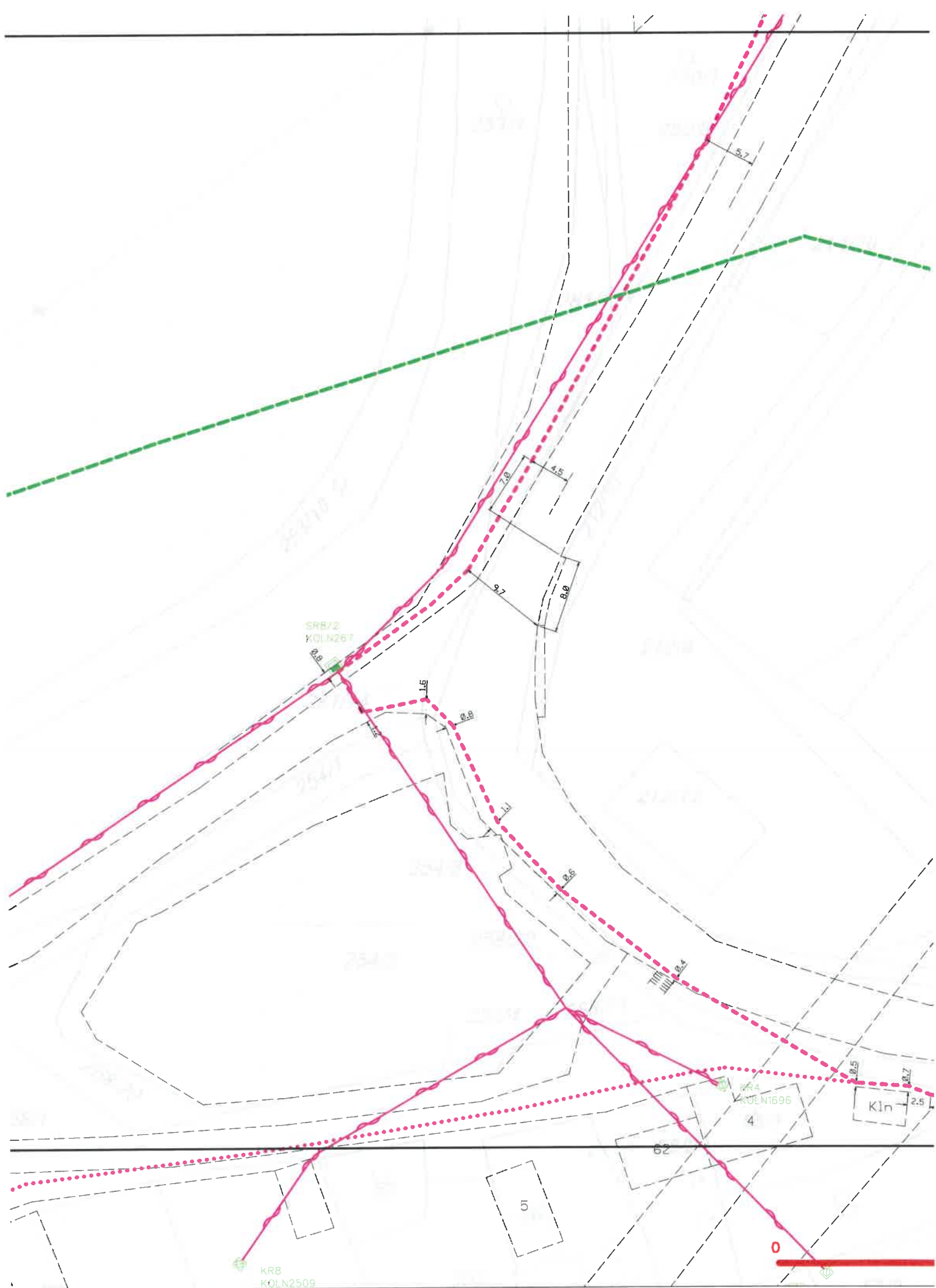
----- nezaměřený průběh optického kabelu, HDPE trubky
nebo souběh optického a metalického kabelu



LEGENDA

--- hranice zájmového území k vyjádření

--- nezaměřený průběh optického kabelu, HDPE trubky
nebo souběh optického a metalického kabelu

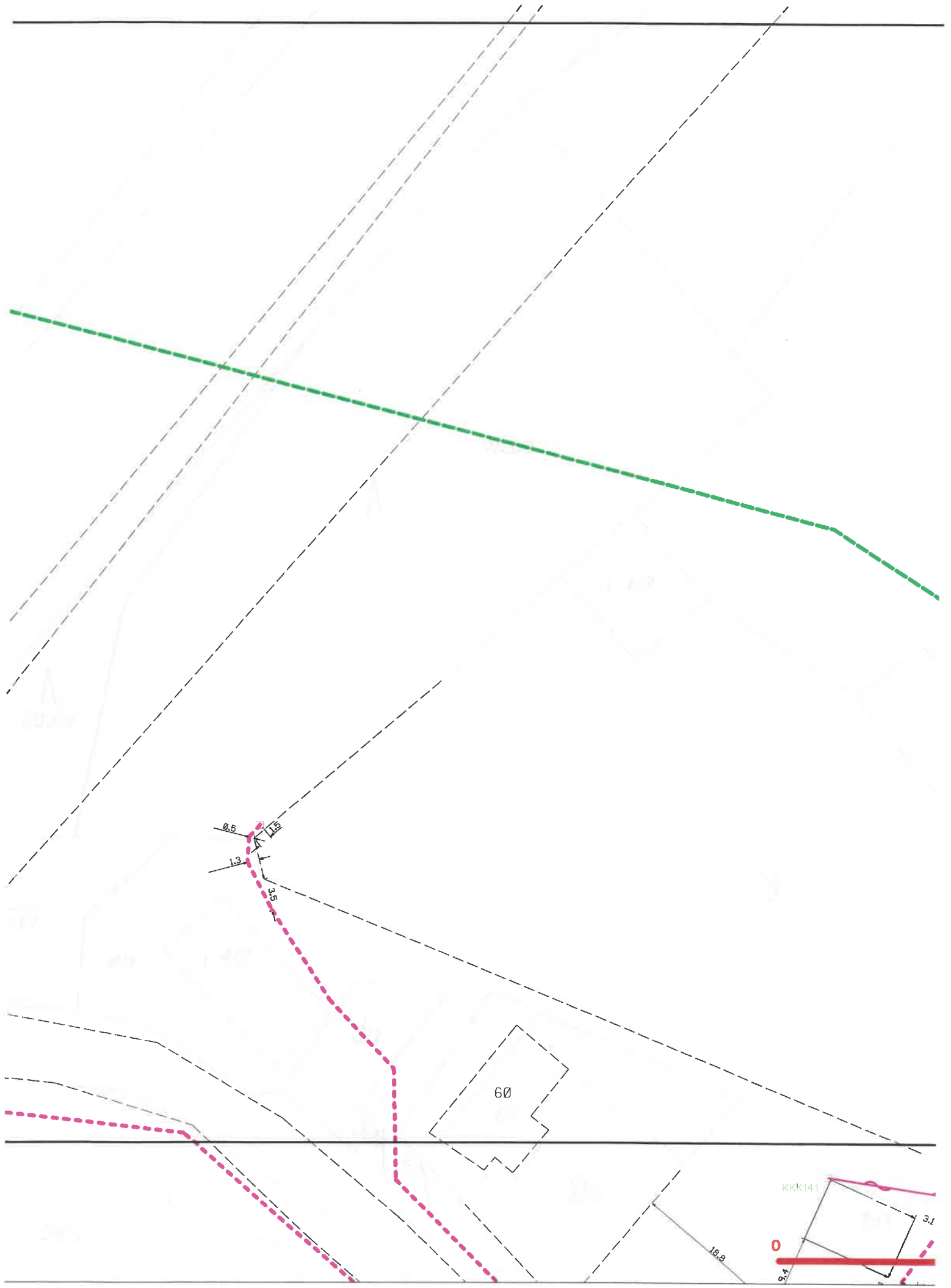


LEGENDA

----- hranice zájmového území k vyjádření




----- nazaměřený průběh optického kabelu, HDPE trubky
nebo souběh optického a metalického kabelu



LEGENDA

--- hranice zájmového území k vyjádření

--- nezaměřený průběh optického kabelu, HDPE trubky
nebo souběh optického a metalického kabelu



LEGENDA

----- hranice zájmového území k vyjádření

--- nezaměřený průběh optického kabelu, HDPE trubky
nebo souběh optického a metalického kabelu



LEGENDA

----- hranice zdímového území k vyjádření

--- nezaměřený průběh optického kabelu, HDPE trubky
nebo souběh optického a metalického kabelu

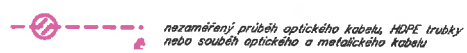


LEGENDA

----- hranice zájmového území k vyjádření



nezaměřený průběh optického kabelu, HDPE trubky
nebo souběh optického a metalického kabelu

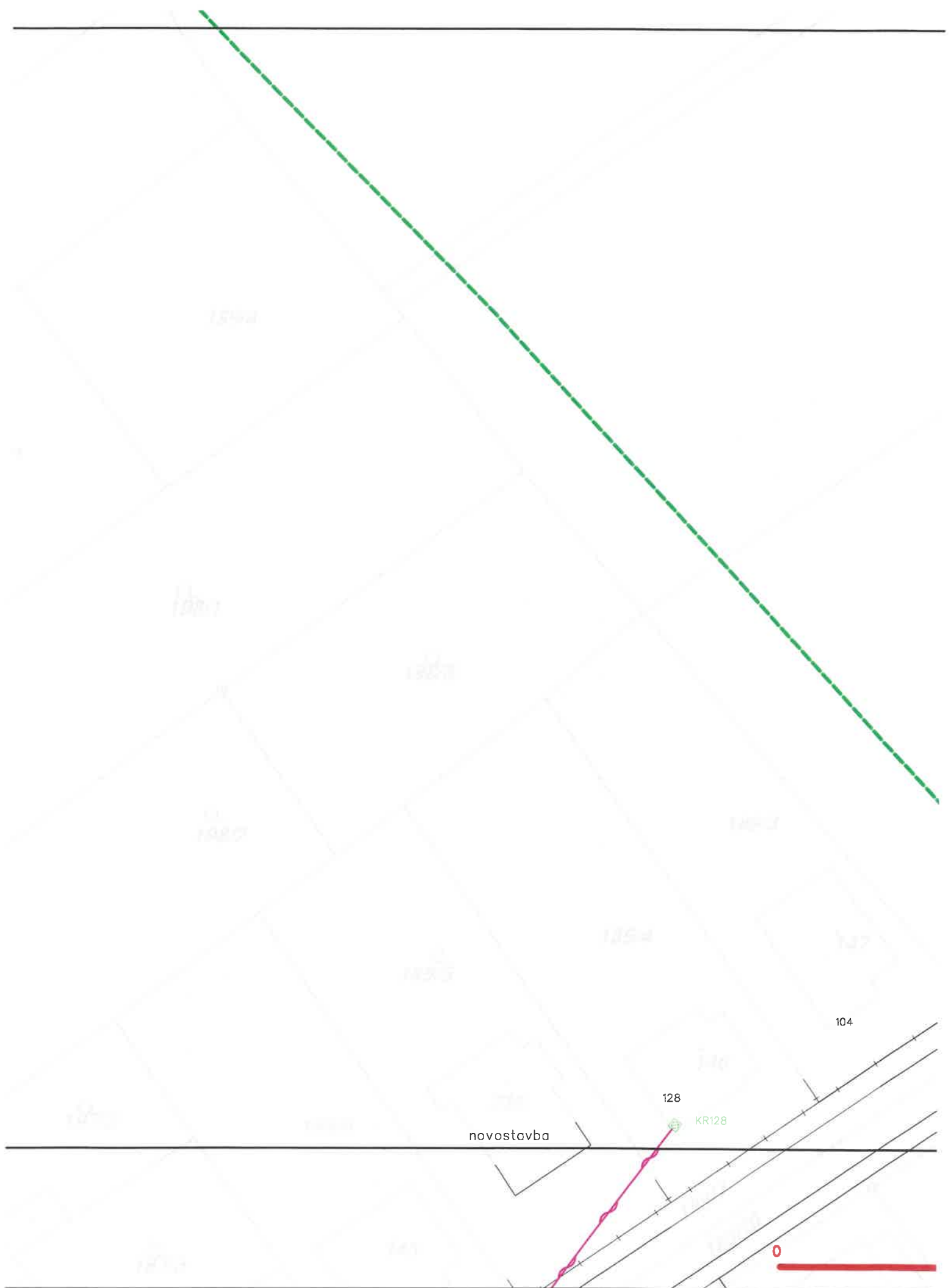




LEGENDA

----- hranice zdjmového území k vyjádření

--- nezaměřený průběh optického kabelu, HDPE trubky
nebo souběh optického a metalického kabelu



LEGENDA

----- hranice zájmového území k vyjádření

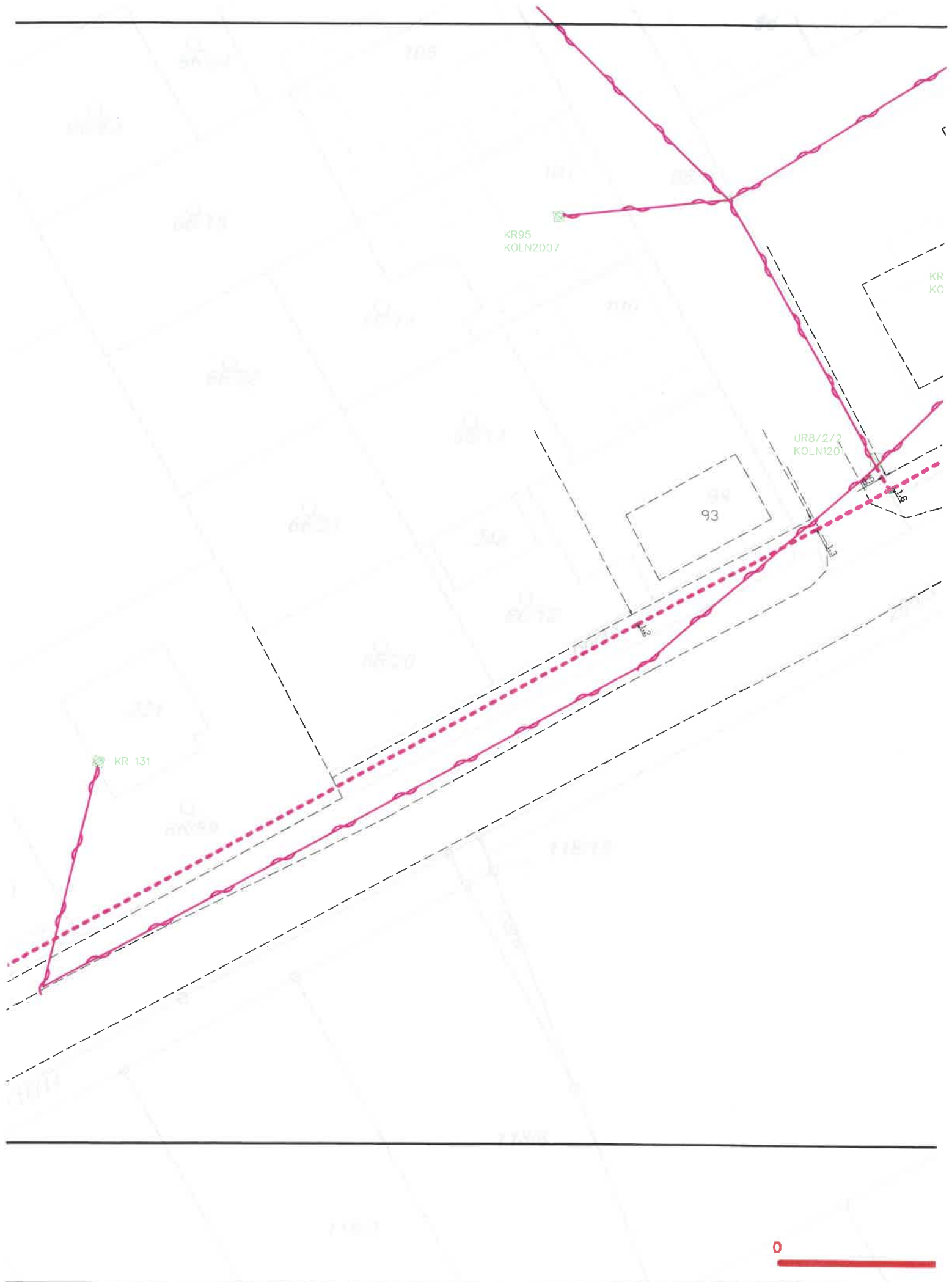
----- nezaměřený průběh optického kabelu, HDPE trubky
nebo souběh optického a metalického kabelu

LEGENDA

----- hranice zájmového území k vyjádření

--- nezaměřený průběh optického kabelu, HDPE trubky
nebo souběh optického a metalického kabelu

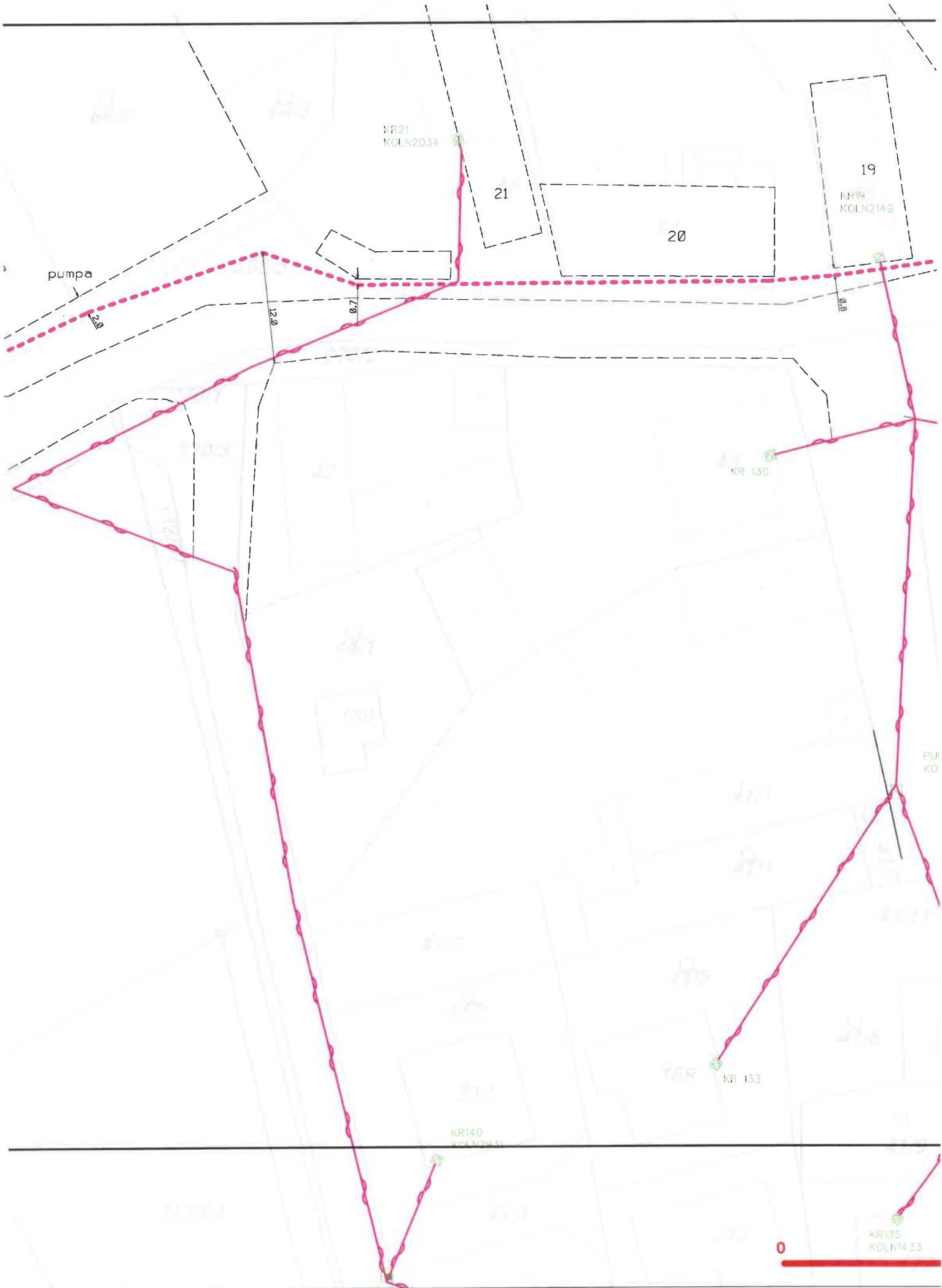




LEGENDA

----- hranice zájmového území k vyjádření

--- nezaměřený průběh optického kabelu, HDPE trubky
nebo souběh optického a metalického kabelu



LEGENDA

----- hranice zájmového území k vyjádření

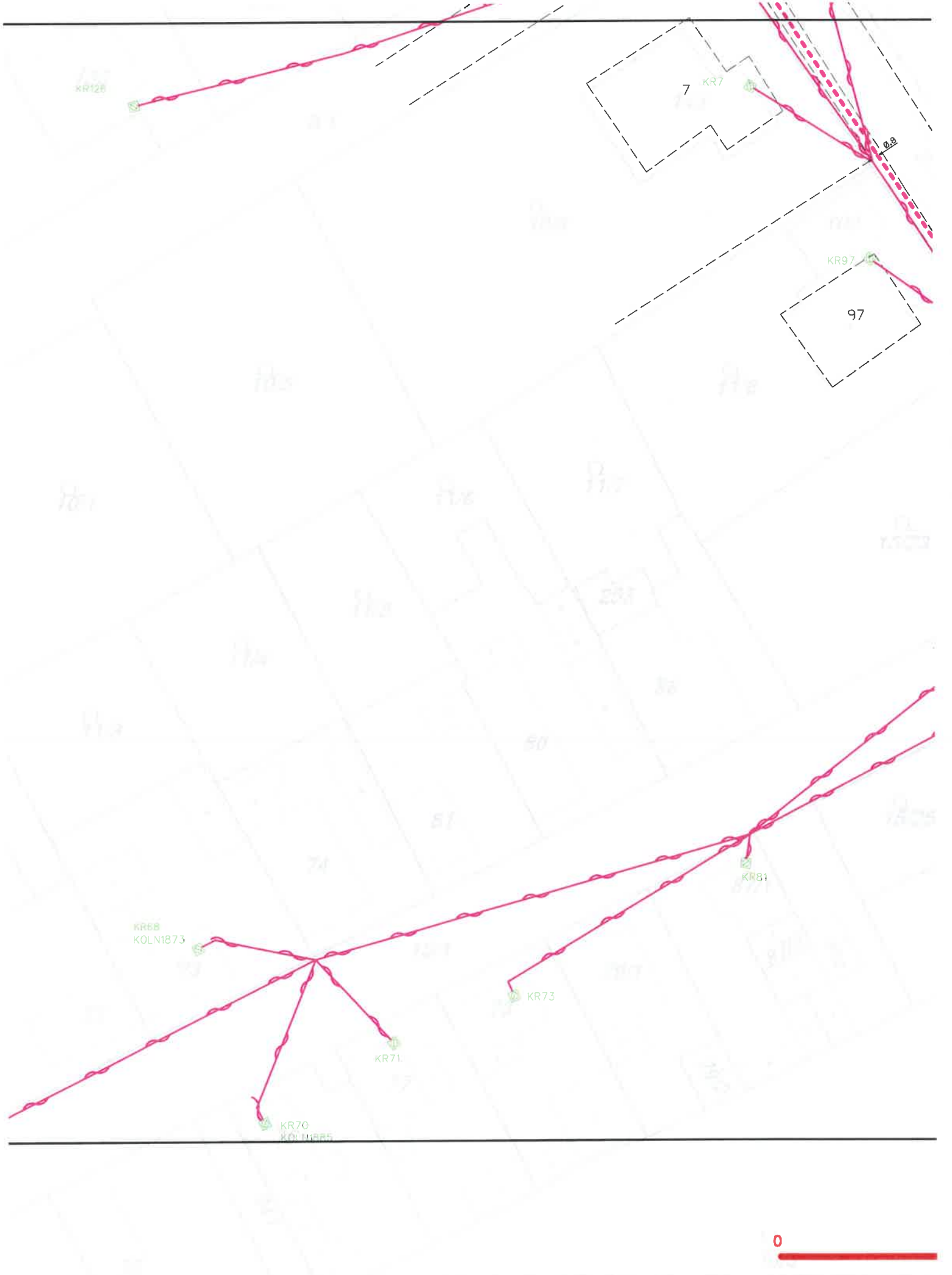
--- nezaměřený průběh optického kabelu, HDPE trubky
nebo souběh optického a metalického kabelu

LEGENDA

----- hranice zájmového území k vyjádření



nezaměřený průběh optického kabelu, HDPE trubky
nebo souběh optického a metalického kabelu



LEGENDA

----- hranice zájmového území k vyjádření

--- nezaměřený průběh optického kabelu, HDPE trubky
nebo souběh optického a metalického kabelu

novostavba



LEGENDA

----- hranice zájmového území k vyjádření

--- nezaměřený průběh optického kabelu, HDPE trubky
nebo souběh optického a metalického kabelu



LEGENDA

--- hranice zájmového území k vyjádření

--- nazaměřený průběh optického kabelu, HDPE trubky
nebo souběh optického a metalického kabelu



LEGENDA

----- hranice zájmového území k vyjádření

--- nezaměřený průběh optického kabelu, HDPE trubky
nebo souběh optického a metalického kabelu



LEGENDA


----- hranice zájmového území k vyjádření

--- nezaměřený průběh optického kabelu, HDPE trubky
nebo souběh optického a metalického kabelu

LEGENDA

hranice zájmového území k vyjádření


 nezaměřený průběh optického kabelu, HDPE trubky
nebo souběh optického a metalického kabelu



LEGENDA

----- hranice zájmového území k vyjádření

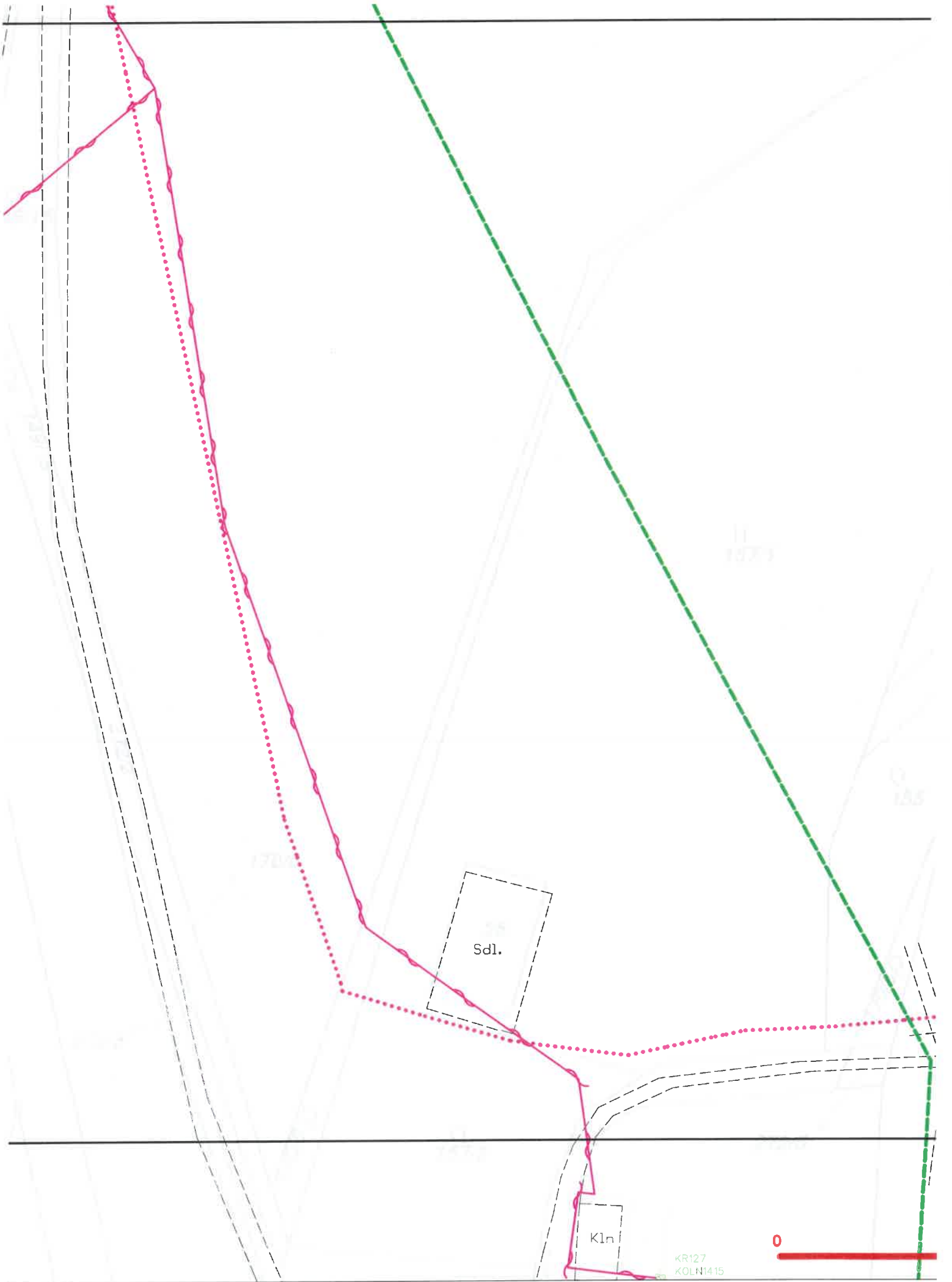
--- nezaměřený průběh optického kabelu, HDPE trubky
nebo souběh optického a metalického kabelu



LEGENDA

----- hranice zájmového území k vyjádření

--- nezaměřený průběh optického kabelu, HDPE trubky
nebo souběh optického a metalického kabelu



LEGENDA

----- hranice zájmového území k vyjádření

--- nezaměřený průběh optického kabelu, HDPE trubky
nebo souběh optického a metalického kabelu



LEGENDA

----- hranice zájmového území k vyjádření

--- nezaměřený průběh optického kabelu, HDPE trubky
nebo souběh optického a metalického kabelu

ŽADATEL

Vodohospodářsko-inženýrské služby s.r.o.Hradec

NAŠE ZNAČKA
0100958097VYŘÍZENO DNE
20.07.2018**Sdělení o existenci energetického zařízení v majetku společnosti ČEZ Distribuce, a. s., pro akci:
Kanalizace a ČOV Pašinka a Vodovod Pašinka**

Vážený zákazníku,

dovolujeme si reagovat na Vaši žádost číslo 0100958097 ze dne 20.07.2018 o sdělení o existenci energetického zařízení v majetku společnosti ČEZ Distribuce, a. s., ve Vámi vymezeném zájmovém území.

V majetku ČEZ Distribuce, a. s., se na Vámi uvedeném zájmovém území nachází nebo ochranným pásmem zasahuje energetické zařízení typu:

	síť NN	síť VN	síť VVN
Podzemní síť	střet		
Nadzemní síť	střet	střet	
Stanice	střet		

Energetické zařízení je chráněno ochranným pásmem podle § 46 zákona č. 458/2000 Sb., o podmínkách podnikání a o výkonu státní správy v energetických odvětvích a o změně některých zákonů (energetický zákon), ve znění pozdějších předpisů. Přibližný průběh tras energetických zařízení zasíláme v příloze k tomuto dopisu. Dovolujeme si upozornit, že v trase kabelového vedení může být uloženo několik kabelů.

V případě, že uvažovaná akce nebo činnost zasáhne do ochranného pásma nadzemních vedení nebo trafostanic, popř. bude po vytyčení zjištěno, že zasahuje do ochranného pásma podzemních vedení, je nutné písemně požádat společnost ČEZ Distribuce, a. s., o souhlas s činností v ochranném pásmu (formulář je k dispozici na www.cezdistribuce.cz v části Formuláře / Činnosti v ochranných pásmech, kontaktní údaje pro podání Vaší žádosti naleznete v zápatí). Jestliže uvažovaná akce vyvolá potřebu dílčí změny trasy vedení nebo přemístění některých prvků energetického zařízení, je nutné včas společnost ČEZ Distribuce, a. s., požádat o přeložku zařízení podle § 47 energetického zákona. Dovolujeme si Vás rovněž upozornit, že v zájmovém území se může nacházet také energetické zařízení, které není v majetku společnosti ČEZ Distribuce, a. s.

V případě existence podzemních energetických zařízení je povinností stavebníka alespoň čtrnáct dní před započatím zemních prací požádat o tzv. vytyčení. Kontaktní údaje pro podání žádosti naleznete na www.cezdistribuce.cz v části Kontakty.

Pokud dojde k obnažení kabelového vedení nebo k poškození energetického zařízení, nahlašte nám prosím tuto skutečnost bezodkladně jako poruchu na bezplatnou linku 800 850 860.

Toto sdělení je platné do 20.01.2019 a je jedním z podkladů pro zpracování projektové dokumentace, pokud je taková dokumentace zpracovávána. Toto sdělení však nenahrazuje vyjádření provozovatele distribuční soustavy k projektové dokumentaci pro územní nebo stavební řízení, k připojení nového odběru, zdroje elektrické energie nebo k navýšení rezervovaného příkonu a výkonu a mimo havárií ani souhlas s činností v ochranném pásmu.

V souvislosti s výše uvedeným si Vás dovoluujeme upozornit, že uvedené sdělení včetně jeho příloh obsahuje skutečnosti tvořící obchodní tajemství společnosti ČEZ Distribuce, a. s. Poskytnuté informace jsou dále také důvěrnými informacemi a obchodně citlivými informacemi společnosti ČEZ Distribuce, a. s. Z výše uvedených důvodů si Vás proto společnost ČEZ Distribuce, a. s., dovoluje upozornit, že s poskytnutými informacemi je potřeba nakládat dle platných právních předpisů, v opačném případě se vystavujete postihu ve smyslu platné právní úpravy. V této souvislosti si Vás dále dovoluujeme upozornit, že požadované informace nesmí být předány, sděleny, využity, zpřístupněny, či jiným způsobem postoupeny na jakoukoli třetí osobu bez předchozího prokazatelného souhlasu společnosti ČEZ Distribuce, a. s. Informace o existenci sítí mohou být využity pouze pro účel, pro který byly vyžádány.

S pozdravem

ČEZ Distribuce, a. s.

Děčín, Děčín IV-Podmokly

Teplická 874/8

PSČ 405 02

IČ: 24729035

Přílohy

1. Situační výkres zájmového území
2. Podmínky pro provádění činností v ochranných pásmech energetických zařízení

PODMÍNKY PRO PROVÁDĚNÍ ČINNOSTÍ V OCHRANNÝCH PÁSMECH PODZEMNÍCH VEDENÍ

Ochranné pásmo podzemních vedení elektrizační soustavy do 110 kV včetně a vedení řídící, měřicí a zabezpečovací techniky je stanoveno v § 46, odst. (5), Zák. č. 458/2000 Sb., tj. zákona o podmínkách podnikání a o výkonu státní správy v energetických odvětvích a o změně některých zákonů (energetický zákon), ve znění pozdějších předpisů (dále jen "energetický zákon"), a činí 1 metr po obou stranách krajního kabelu kabelové trasy, nad 110 kV činí 3 metry po obou stranách krajního kabelu.

V ochranném pásmu podzemního vedení je podle § 46 odst. (8) a (10) energetického zákona zakázáno:

- a) zřizovat bez souhlasu vlastníka těchto zařízení stavby či umisťovat konstrukce a jiná podobná zařízení, jakož i uskladňovat hořlavé a výbušné látky,
 - b) provádět bez souhlasu vlastníka zemní práce,
 - c) provádět činnosti, které by mohly ohrozit spolehlivost a bezpečnost provozu těchto zařízení nebo ohrozit život, zdraví či majetek osob,
 - d) provádět činnosti, které by znemožňovaly nebo podstatně znesnadňovaly přístup k těmto zařízením,
 - e) vysazovat trvalé porosty a přejíždět vedení těžkými mechanizmy.
- Pokud stavba nebo stavební činnost zasahuje do ochranného pásma podzemního vedení, je třeba požádat o písemný souhlas vlastníka nebo provozovatele tohoto zařízení na základě § 46, odst. (8) a (11) energetického zákona.

V ochranných pásmech podzemních vedení je třeba dále dodržovat následující podmínky:

1. Dodavatel prací musí před zahájením prací zajistit vytýčení podzemního zařízení a prokazatelně seznámit pracovníky, jichž se to týká, s jejich polohou a upozornit na odchylky od výkresové dokumentace.
2. Výkopové práce do vzdálenosti 1 metr od osy (krajního) kabelu musí být prováděny ručně. V případě provedení sond (ručně) může být tato vzdálenost snížena na 0,5 metru.
3. Zemní práce musí být prováděny v souladu s ČSN 73 6133 Návrh a provádění zemního tělesa pozemních komunikací a při zemních pracích musí být dodrženo Nařízení vlády č. 591/2006 Sb., bližších minimálních požadavcích na bezpečnost a ochranu zdraví při práci na staveništích.
4. Místa křížení a souběhy ostatních zařízení se zařízeními energetiky musí být vyprojektovány a provedeny zejména dle ČSN 73 6005, ČSN EN 50 341-1,2, ČSN EN 50341-3-19, ČSN EN 50423-1, ČSN 33 2000-5-52 a PNE 33 3302.
5. Dodavatel prací musí oznámit příslušnému provozovateli distribuční soustavy zahájení prací minimálně 3 pracovní dny předem.
6. Při potřebě přejíždění trasy podzemních vedení vozidly nebo mechanizmy je třeba po dohodě s provozovatelem provést dodatečnou ochranu proti mechanickému poškození.
7. Je zakázáno manipulovat s obnaženými kabely pod napětím. Odkryté kabely musí být za vypnutého stavu řádně vyvěšeny, chráněny proti poškození a označeny výstražnou tabulkou dle ČSN ISO 3864.
8. Před záhozem kabelové trasy musí být provozovatel kabelu vyzván ke kontrole uložení. Pokud tato organizace provádějící zemní práce neprovede, vyhrazuje si provozovatel distribuční soustavy právo nechat inkriminované místo znovu odkryt.
9. Při záhozu musí být zemina pod kabely řádně udusána, kabely zapískovány a provedeno krytí proti mechanickému poškození.
10. Bez předchozího souhlasu je zakázáno snižovat nebo zvyšovat vrstvu zeminy nad kabelem.
11. Každé poškození zařízení provozovatele distribuční soustavy musí být okamžitě nahlášeno na Kontaktní bezplatnou linku ČEZ Distribuce 800 850 860, která je Vám k dispozici 24 hodin denně, 7 dní v týdnu.
12. Ukončení stavby musí být neprodleně ohlášeno příslušnému provoznímu útvaru.
13. Po dokončení stavby provozovatel distribuční soustavy nesouhlasí s vyhlášením ochranného pásma nových rozvodů, které jsou budovány, protože se již jedná o práce v ochranném pásmu zařízení provozovatele distribuční soustavy. Případné opravy nebo rekonstrukce na svém zařízení nebude provozovatel distribuční soustavy provádět na výjimku z ochranného pásma nebo na základě souhlasu s činností v tomto pásmu.

Případné nedodržení uvedených podmínek bude řešeno příslušným stavebním úřadem nebo nahlášeno Energetickému regulačnímu úřadu jako správní delikt ve smyslu příslušného ustanovení energetického zákona spočívající v porušení zákazu provádět činnosti v ochranných pásmech dle § 46 uvedeného zákona.



PODMÍNKY PRO PROVÁDĚNÍ ČINNOSTÍ V OCHRANNÝCH PÁSMECH NADZEMNÍCH VEDENÍ

Ochranné pásmo nadzemního vedení podle § 46, odst. (3), Zák. č. 458/2000 Sb., tj. zákona o podmínkách podnikání a o výkonu státní správy v energetických odvětvích a o změně některých zákonů (energetický zákon), ve znění pozdějších předpisů (dále jen "energetický zákon") je souvislý prostor vymezený svislými rovinami vedenými po obou stranách vedení ve vodorovné vzdálenosti měřené kolmo na vedení, které činí od krajního vodiče vedení na obě jeho strany:

- a) u napětí nad 1 kV a do 35 kV včetně
 - pro vodiče bez izolace 7 metrů (resp. 10 metrů u zařízení postaveného do 31. 12. 1994, vyjma lesních průseků, kde rozsah ochranného pásma i do uvedeného data činí 7 metrů),
 - pro vodiče s izolací základní 2 metry,
 - pro závěsná kabelová vedení 1 metr;
- b) u napětí nad 35 kV do 110 kV včetně
 - pro vodiče bez izolace 12 metrů (resp. 15 metrů u zařízení postaveného do 31. 12. 1994).
 - pro vodiče s izolací základní 5 metrů

Poznámka: Nadzemní vedení nízkého napětí (do 1 kV) není chráněno ochranným pásmem. Při činnostech prováděných v jeho blízkosti (práce v blízkosti) je nutné dodržet vzdálenosti dané ČSN EN 50110-1 ed. 2.

V ochranném pásmu nadzemního vedení je podle § 46 odst. (8) a (9) energetického zákona zakázáno:

1. zřizovat bez souhlasu vlastníka těchto zařízení stavby či umisťovat konstrukce a jiná podobná zařízení, jakož i uskladňovat hořlavé a výbušné látky,
 2. provádět bez souhlasu vlastníka zemní práce,
 3. provádět činnosti, které by mohly ohrozit spolehlivost a bezpečnost provozu těchto zařízení nebo ohrozit život, zdraví či majetek osob,
 4. provádět činnosti, které by znemožňovaly nebo podstatně znesnadňovaly přístup k těmto zařízením,
 5. vysazovat chmelnice a nechávat růst porosty nad výšku 3 metry.
- Pokud stavba nebo stavební činnost zasahuje do ochranného pásma nadzemního vedení, je třeba požádat o písemný souhlas vlastníka nebo provozovatele tohoto zařízení na základě § 46, odst. (8) a (11) energetického zákona.

V ochranných pásmech nadzemních vedení je třeba dále dodržovat následující podmínky:

1. Při pohybu nebo pracích v blízkosti elektrického vedení vysokého napětí se nesmí osoby, předměty, prostředky nemající povahu jeřábu přiblížit k živým částem - vodičům blíže než 2 metry (dle ČSN EN 50110-1).
2. Jeřáby a jim podobná zařízení musí být umístěny tak, aby v kterékoli poloze byly všechny jejich části mimo ochranné pásmo vedení, a musí být zamezeno vymrštění lana.
3. Je zakázáno stavět budovy nebo jiné objekty v ochranných pásmech nadzemních vedení vysokého napětí.
4. Je zakázáno provádět veškeré pozemní práce, při kterých by byla narušena stabilita podpěrných bodů - sloupů nebo stožárů.
5. Je zakázáno upevňovat antény, reklamy, ukazatele apod. pod, přes nebo přímo na stožáry elektrického vedení.
6. Dodavatel prací musí prokazatelně seznámit své pracovníky, jichž se to týká s ČSN EN 50110-1.
7. Pokud není možné dodržet body č. 1 až 4, je možné požádat příslušný provozní útvar provozovatele distribuční soustavy o další řešení (zajištění odborného dohledu pracovníka s elektrotechnickou kvalifikací dle Vyhlášky č. 50/1978 Sb., vypnutí a zajištění zařízení, zaizolování živých částí apod.), pokud nejsou tyto podmínky již součástí jiného vyjádření ke konkrétní stavbě.
8. V případě požadavku na vypnutí zařízení po nezbytnou dobu provádění prací je nutné požádat minimálně 2 měsíce před požadovaným termínem. V případě vedení nízkého napětí je možné též požádat o zaizolování části vedení.

Případné nedodržení uvedených podmínek bude řešeno příslušným stavebním úřadem nebo nahlášeno Energetickému regulačnímu úřadu jako správní delikt ve smyslu příslušného ustanovení energetického zákona, spočívající v porušení zákazu provádět činnosti v ochranných pásmech dle § 46 uvedeného zákona.

PODMÍNKY PRO PROVÁDĚNÍ ČINNOSTÍ V OCHRANNÝCH PÁSMECH ELEKTRICKÝCH STANIC

Ochranné pásmo elektrické stanice je stanoveno v § 46, odst. (6), Zák. č. 458/2000 Sb., tj. zákona o podmínkách podnikání a o výkonu státní správy v energetických odvětvích a o změně některých zákonů (energetický zákon), ve znění pozdějších předpisů (dále jen "energetický zákon") a je vymezeno svislými rovinami vedenými ve vodorovné vzdálenosti:

- a) u venkovních el. stanic a dále stanic s napětím větším než 52 kV v budovách 20 metrů od oplocení nebo od vnějšího líce obvodového zdiva,
- b) u stožárových elektrických stanic a věžových stanic s venkovním přívodem s převodem napětí z úrovně nad 1 kV a menší než 52 kV na úroveň nízkého napětí 7 m od vnější hrany půdorysu stanice ve všech směrech,
- c) u kompaktních a zděných el. stanic s převodem napětí z úrovně nad 1 kV a menší než 52 kV na úroveň nízkého napětí 2 metry od vnějšího pláště stanice ve všech směrech,
- d) u vestavěných el. stanic 1 metr od obestavění.

V ochranném pásmu elektrické stanice je podle § 46 odst. (8) a (10) energetického zákona zakázáno:

- 1. zřizovat bez souhlasu vlastníka těchto zařízení stavby či umisťovat konstrukce a jiná podobná zařízení, jakož i uskladňovat hořlavé a výbušné látky,
- 2. provádět bez souhlasu vlastníka zemní práce,
- 3. provádět činnosti, které by mohly ohrozit spolehlivost a bezpečnost provozu těchto zařízení nebo ohrozit život, zdraví či majetek osob,
- 4. provádět činnosti, které by znemožňovaly nebo podstatně znesnadňovaly přístup k těmto zařízením.

Pokud stavba nebo stavební činnost zasahuje do ochranného pásma elektrické stanice, je třeba požádat o písemný souhlas vlastníka nebo provozovatele tohoto zařízení na základě § 46, odst. (8) a (11) energetického zákona.

V ochranném pásmu elektrické stanice je dále zakázáno provádět činnosti, které by mohly mít za následek ohrožení bezpečnosti a spolehlivosti provozu stanice nebo zmenšující či podstatně znesnadňující její obsluhu a údržbu a to zejména:

- 5. provádět výkopové práce ohrožující zaústění podzemních vedení vysokého a nízkého napětí nebo stabilitu stavební části el. stanice (viz podmínky pro činnosti v ochranných pásmech podzemního vedení),
- 6. skladovat či umisťovat předměty bránící přístupu do elektrické stanice nebo k rozvaděčům vysokého nebo nízkého napětí,
- 7. umisťovat antény, reklamy, ukazatele apod.,
- 8. zřizovat oplocení, které by znemožnilo obsluhu el. stanice.

Případné nedodržení uvedených podmínek bude řešeno příslušným stavebním úřadem nebo nahlášeno Energetickému regulačnímu úřadu jako správní delikt ve smyslu příslušného ustanovení energetického zákona spočívající v porušení zákazu provádět činnosti v ochranných pásmech dle § 46 uvedeného zákona.

Platí pouze se sdělením číslo 0100958097.

Zakreslené polohy zařízení v příloze jsou pouze informativní.

Situační výkres zájmového území (klad mapových listů)



Není-li zobrazena katastrální mapa, zadejte žádost znovu. Katastrální mapa je generována prostřednictvím externí WMS služby, jejíž provoz nezajišťuje společnost ČEZ Distribuce, a. s.

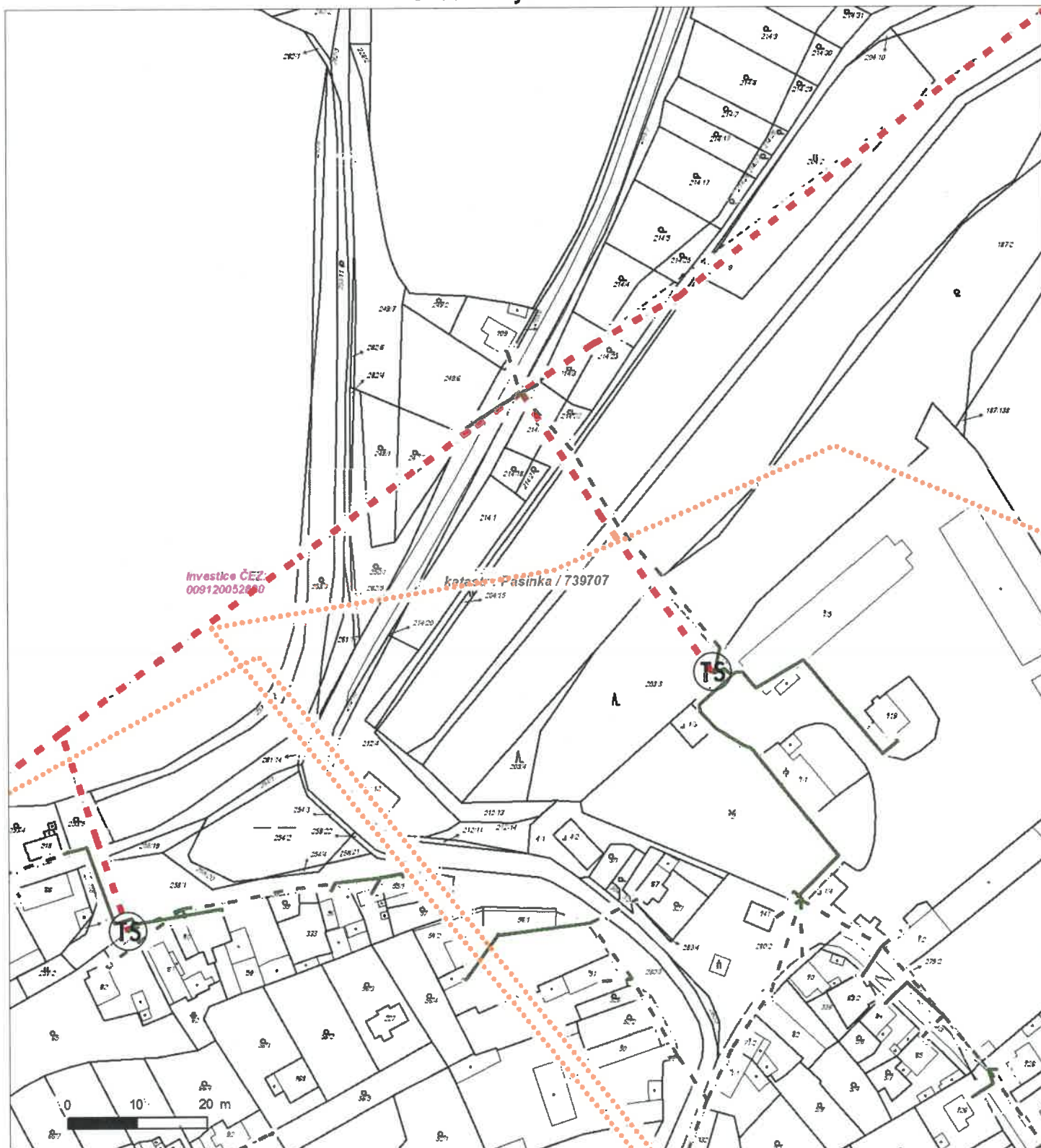
LEGENDA	
	Podzemní vedení NN do 1kV
	Nadzemní vedení NN do 1kV
	Podzemní vedení VN do 35 kV
	Nadzemní vedení VN do 35 kV
	Podzemní vedení VVN 110kV
	Nadzemní vedení VVN 110kV
	NN přívod odběratele
	Cizí energetické vedení
	Zájmové území
	Stanice do 52 kV - stožárová
	Stanice do 52 kV - zděná
	Transformovna (nad 52 kV)
	Probíhající investice ČEZ Distribuce
	Stanice ČEZ Distribuce ve výstavbě
	Zařízení ČEZ Distribuce ve výstavbě
	Hranice katastrálního území

V zájmovém území se nachází investiční akce.

Platí pouze se sdělením číslo 0100958097.

Zakreslené polohy zařízení v příloze jsou pouze informativní.

Situační výkres - list 1

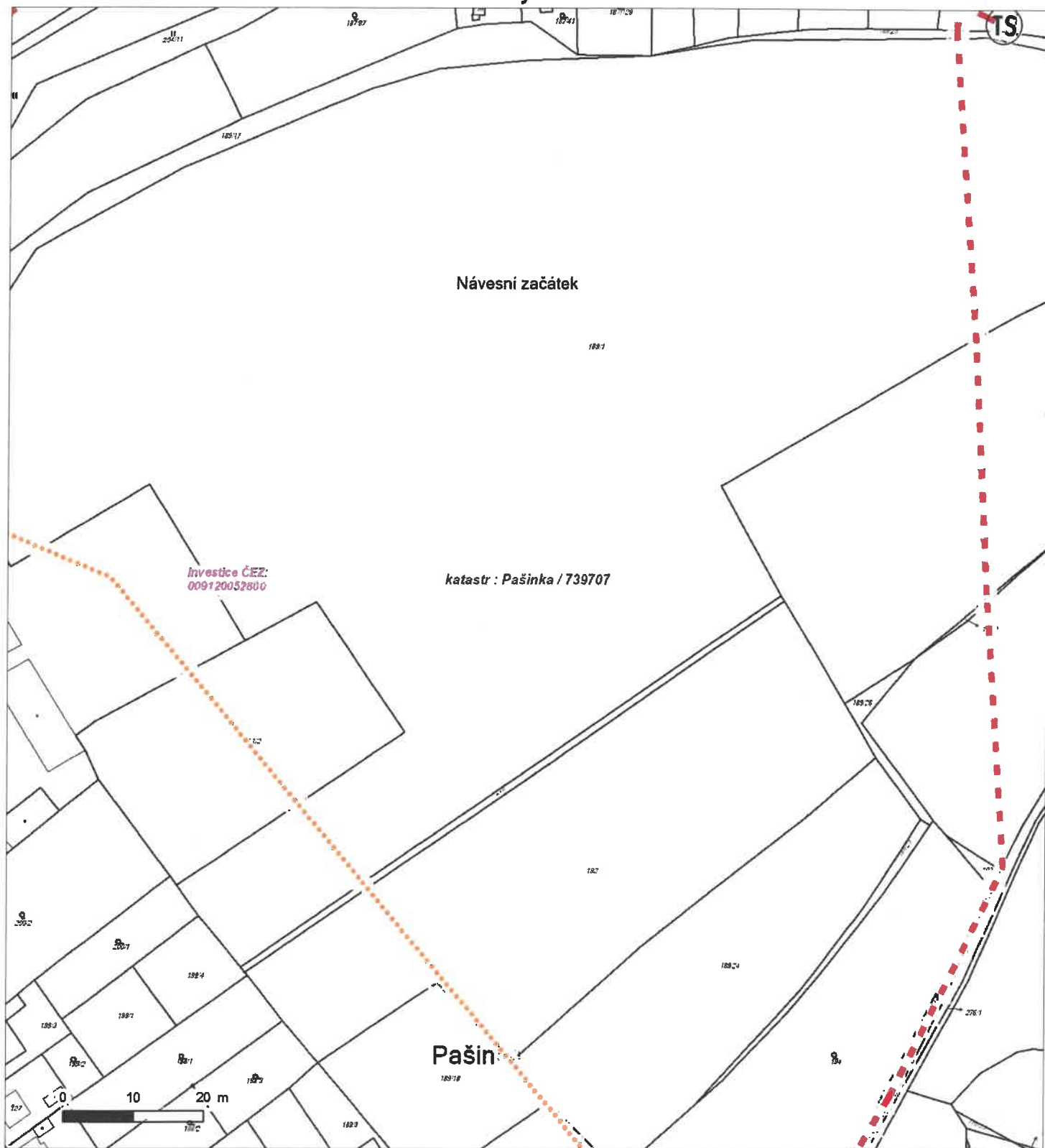


Není-li zobrazena katastrální mapa, zadejte žádost znovu. Katastrální mapa je generována prostřednictvím externí WMS služby, jejíž provoz nezajišťuje společnost ČEZ Distribuce, a. s.

Platí pouze se sdělením číslo 0100958097.

Zakreslené polohy zařízení v příloze jsou pouze informativní.

Situační výkres - list 2

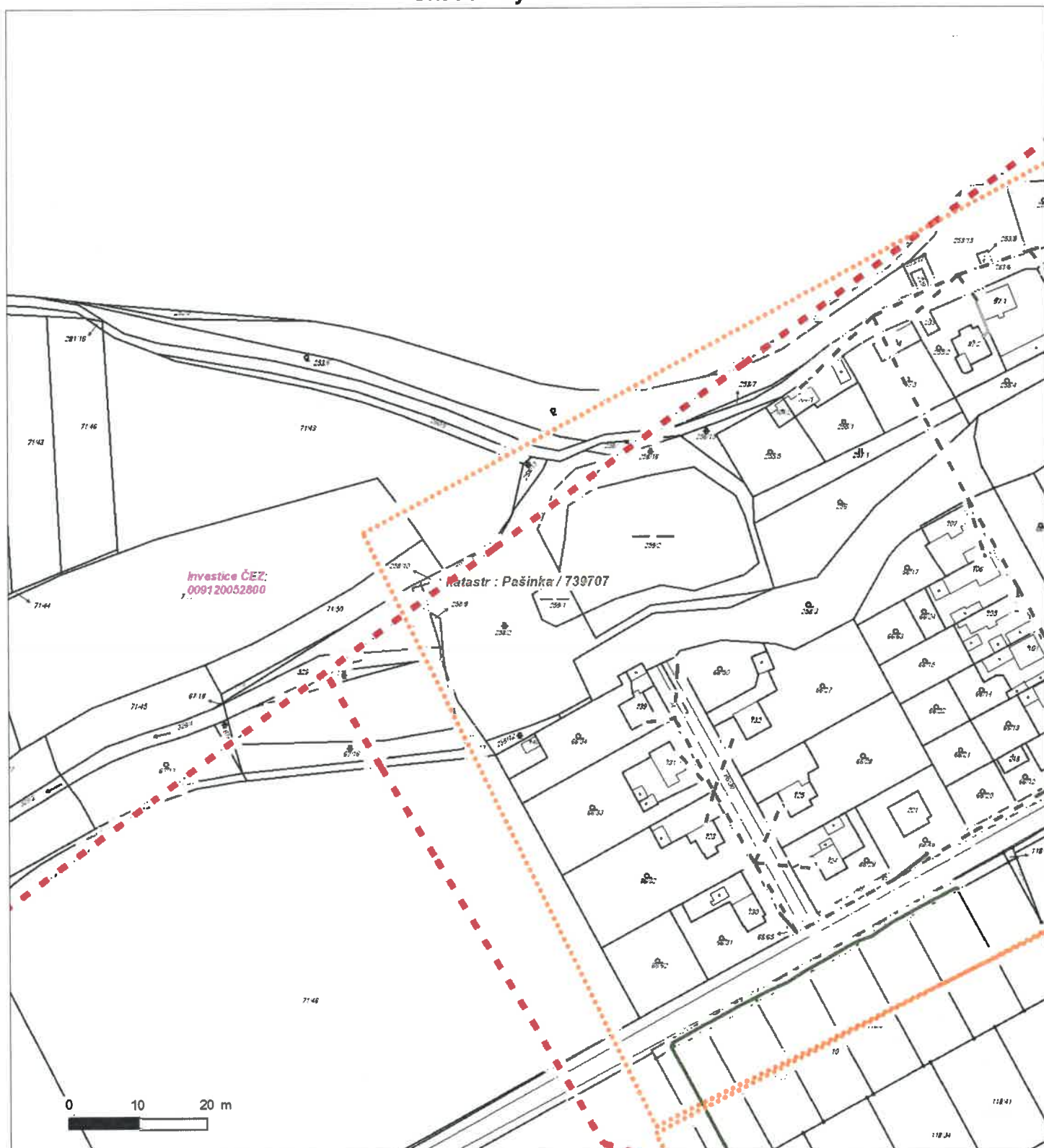


Není-li zobrazena katastrální mapa, zadejte žádost znovu. Katastrální mapa je generována prostřednictvím externí WMS služby, jejíž provoz nezajišťuje společnost ČEZ Distribuce, a. s.

Platí pouze se sdělením číslo 0100958097.

Zakreslené polohy zařízení v příloze jsou pouze informativní.

Situační výkres - list 3



Není-li zobrazena katastrální mapa, zadejte žádost znovu. Katastrální mapa je generována prostřednictvím externí WMS služby, jejíž provoz nezajišťuje společnost ČEZ Distribuce, a. s.

Platí pouze se sdělením číslo 0100958097.

Zakreslené polohy zařízení v příloze jsou pouze informativní.

Situační výkres - list 4

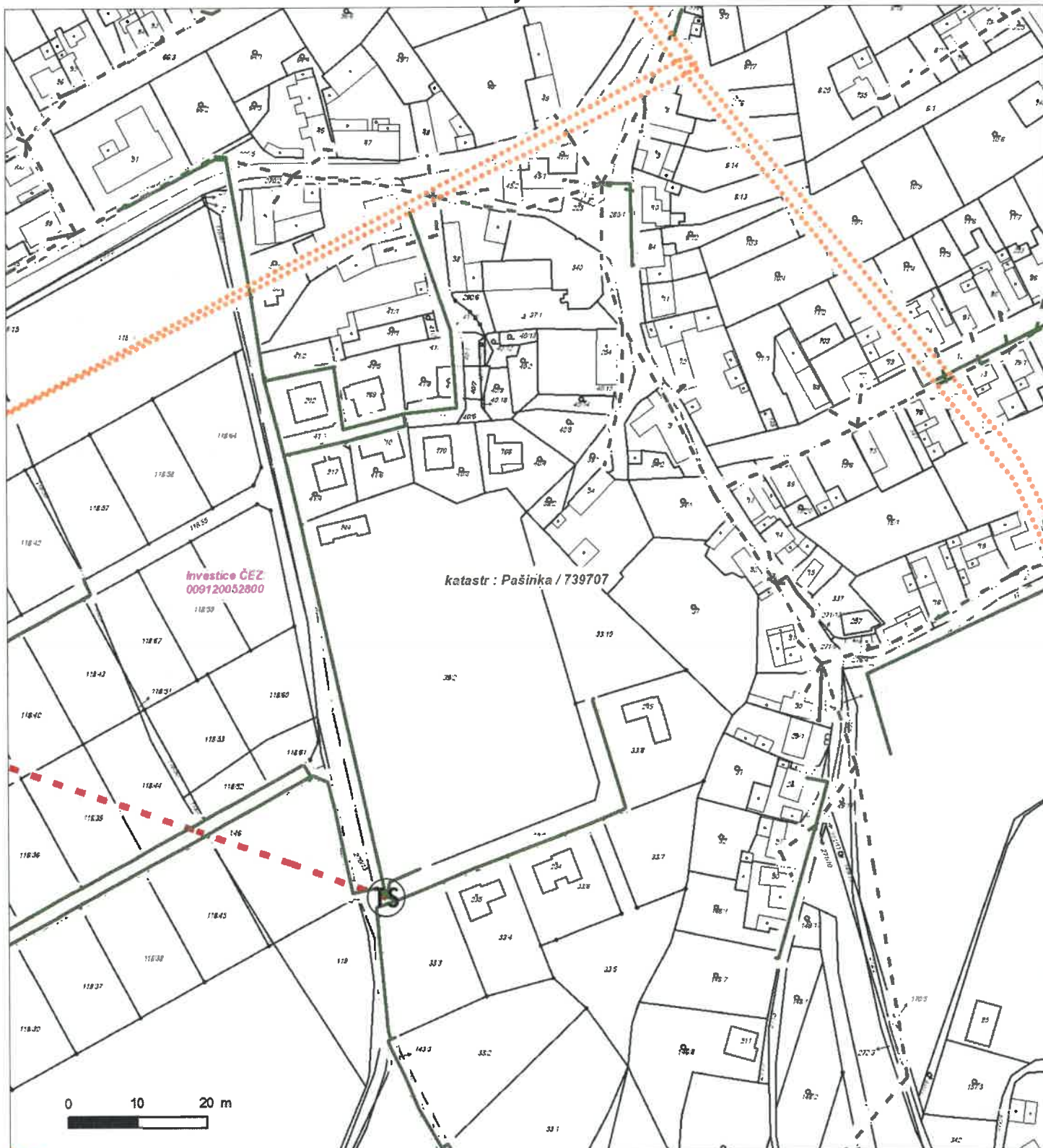


Není-li zobrazena katastrální mapa, zadejte žádost znovu. Katastrální mapa je generována prostřednictvím externí WMS služby, jejíž provoz nezajišťuje společnost ČEZ Distribuce, a. s.

Platí pouze se sdělením číslo 0100958097.

Zakreslené polohy zařízení v příloze jsou pouze informativní.

Situační výkres - list 5

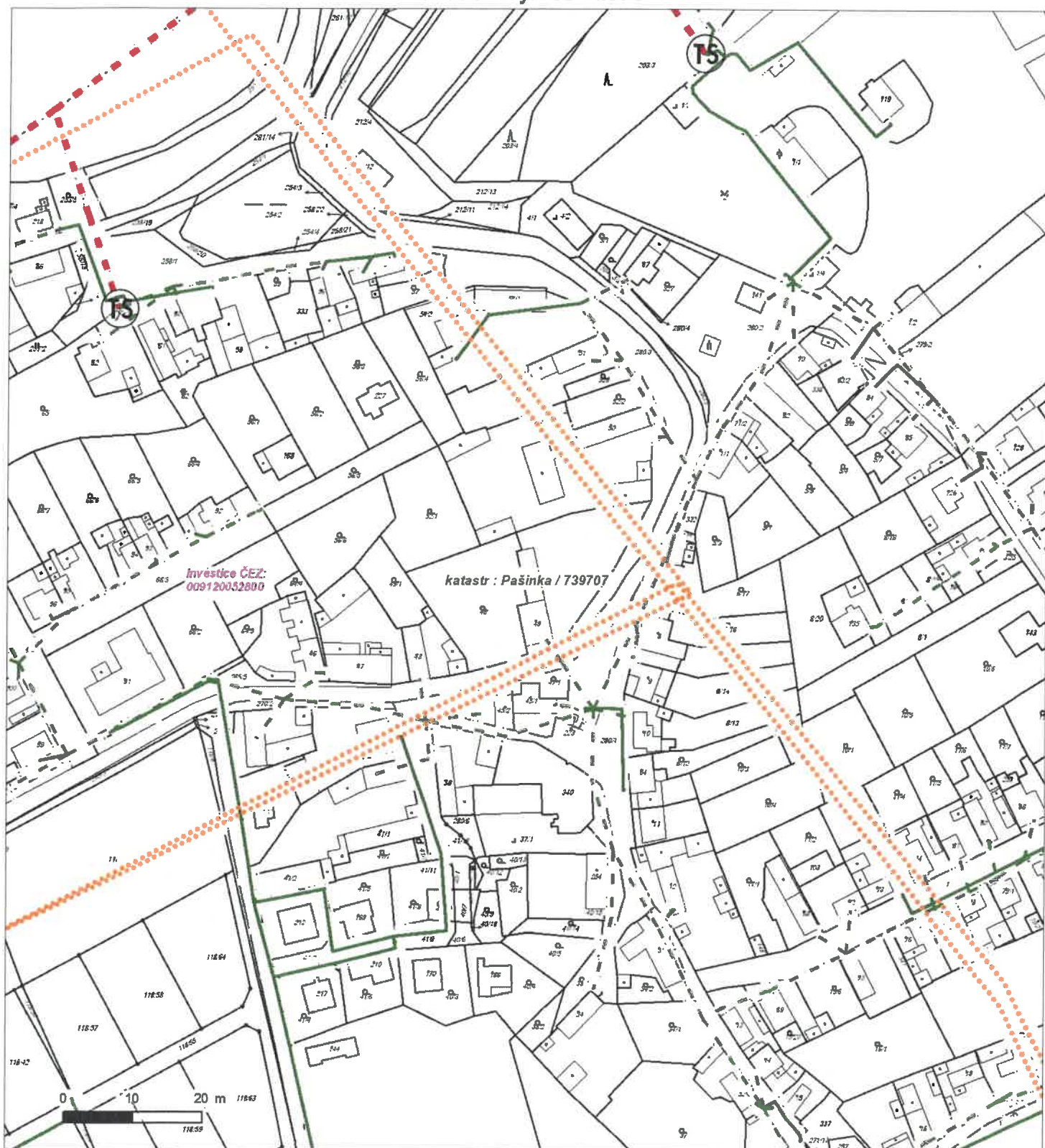


Není-li zobrazena katastrální mapa, zadejte žádost znovu. Katastrální mapa je generována prostřednictvím externí WMS služby, jejíž provoz nezajišťuje společnost ČEZ Distribuce, a. s.

Platí pouze se sdělením číslo 0100958097.

Zakreslené polohy zařízení v příloze jsou pouze informativní.

Situační výkres - list 6

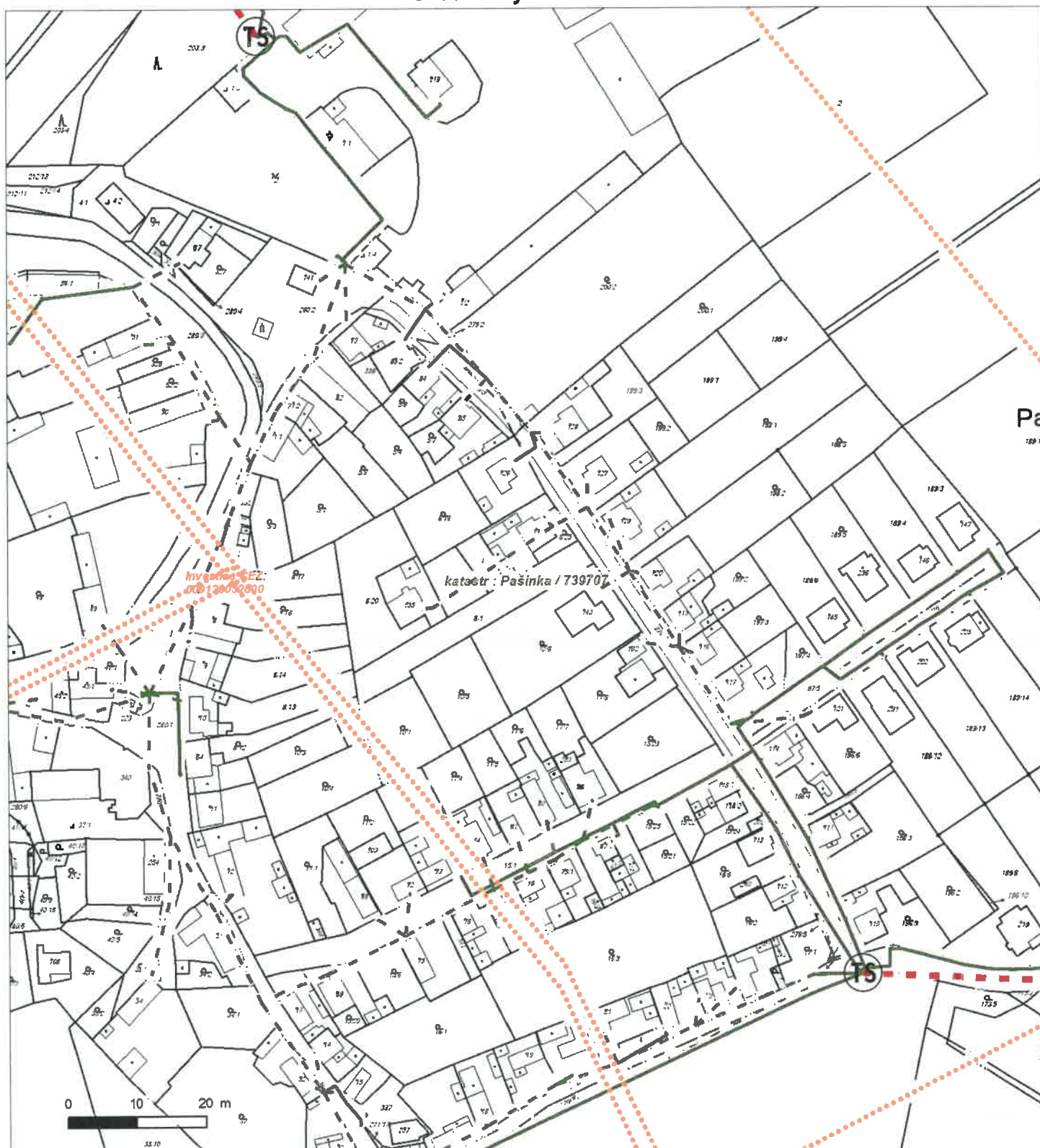


Není-li zobrazena katastrální mapa, zadejte žádost znovu. Katastrální mapa je generována prostřednictvím externí WMS služby, jejíž provoz nezajišťuje společnost ČEZ Distribuce, a. s.

Platí pouze se sdělením číslo 0100958097.

Zakreslené polohy zařízení v příloze jsou pouze informativní.

Situační výkres - list 7



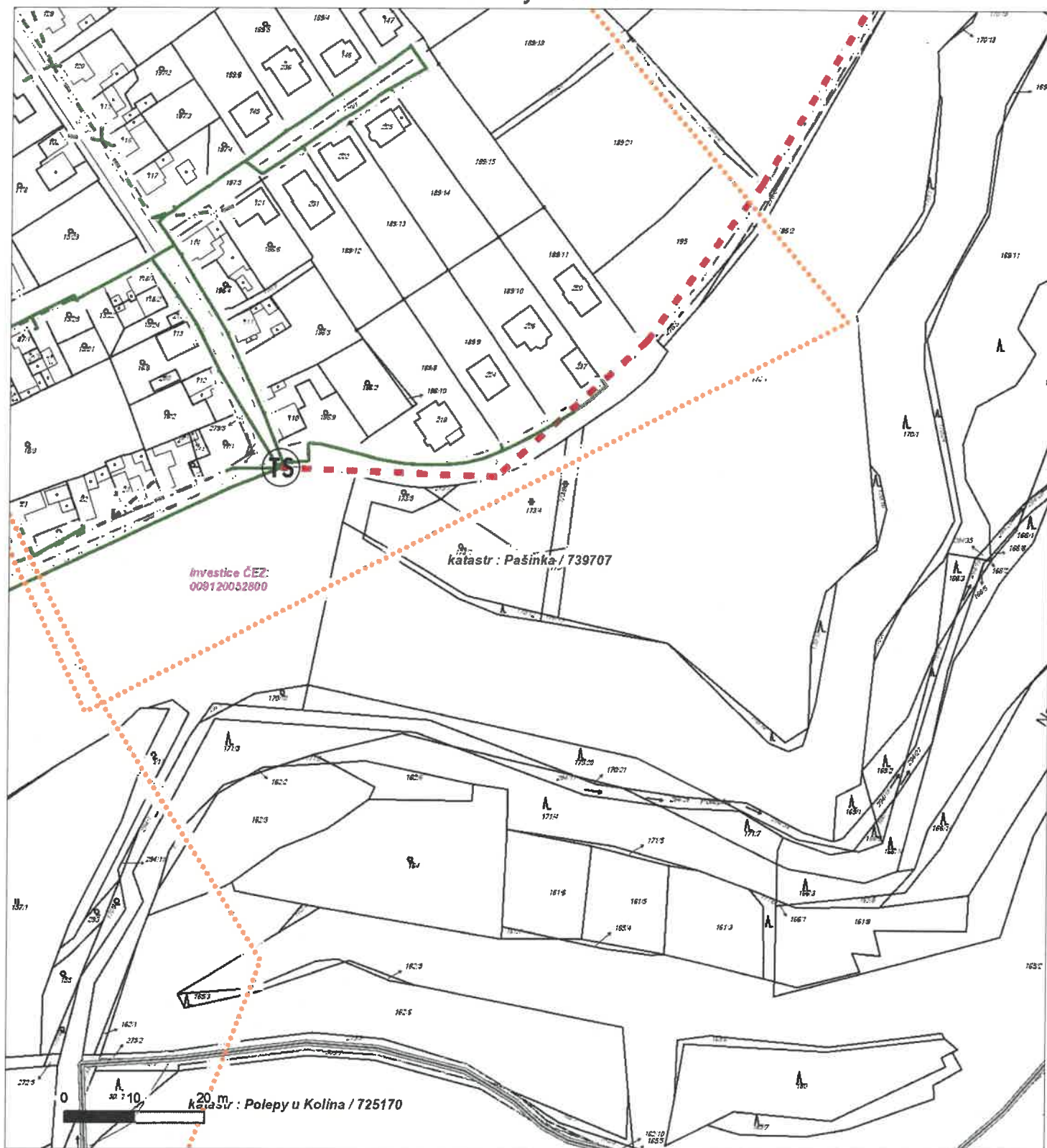
Není-li zobrazena katastrální mapa, zadejte žádost znovu. Katastrální mapa je generována prostřednictvím externí WMS služby, jejíž provoz nezajišťuje společnost ČEZ Distribuce, a. s.



Platí pouze se sdělením číslo 0100958097.

Zakreslené polohy zařízení v příloze jsou pouze informativní.

Situační výkres - list 8

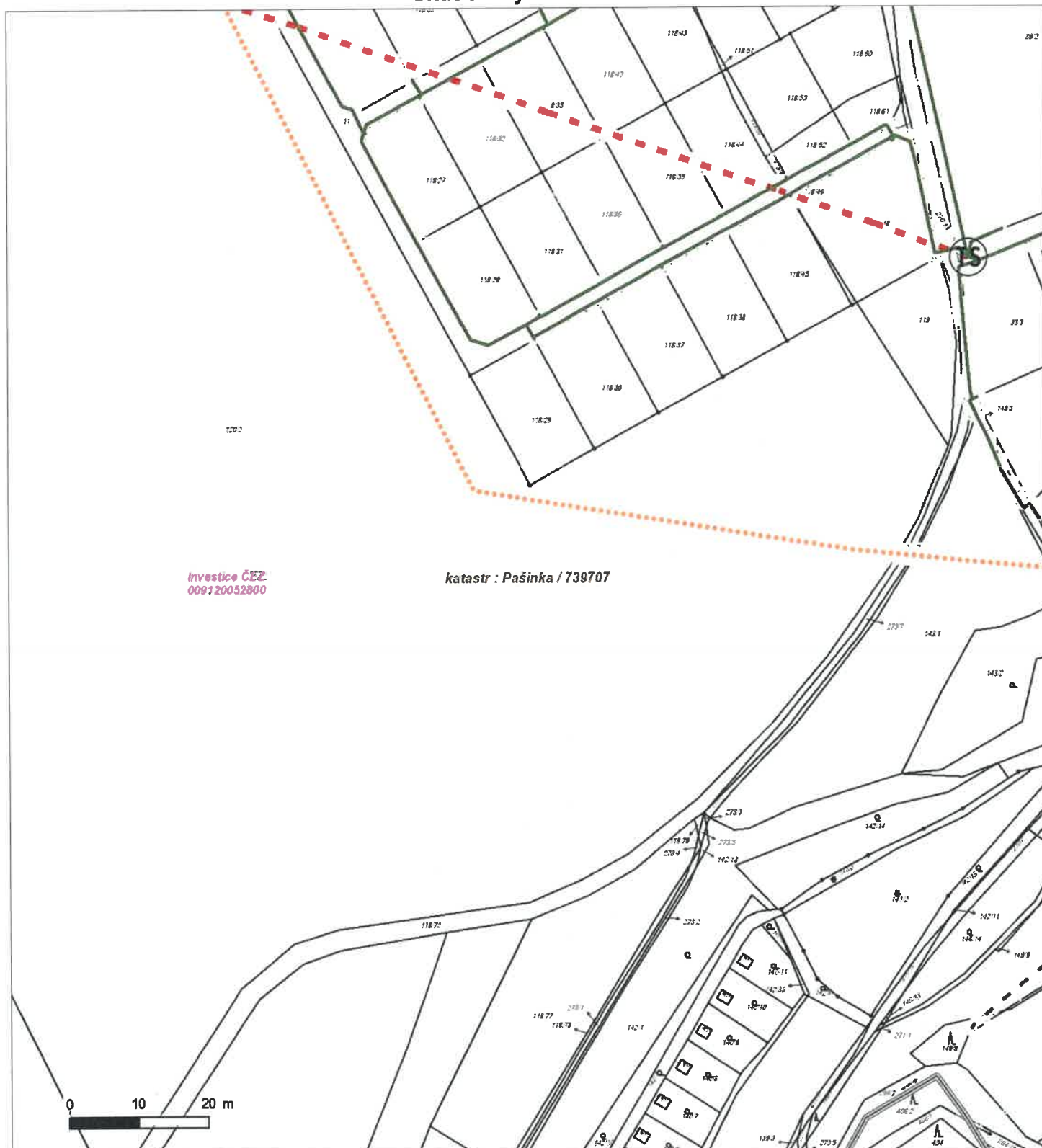


Není-li zobrazena katastrální mapa, zadejte žádost znovu. Katastrální mapa je generována prostřednictvím externí WMS služby, jejíž provoz nezajišťuje společnost ČEZ Distribuce, a. s.

Platí pouze se sdělením číslo 0100958097.

Zakreslené polohy zařízení v příloze jsou pouze informativní.

Situační výkres - list 9



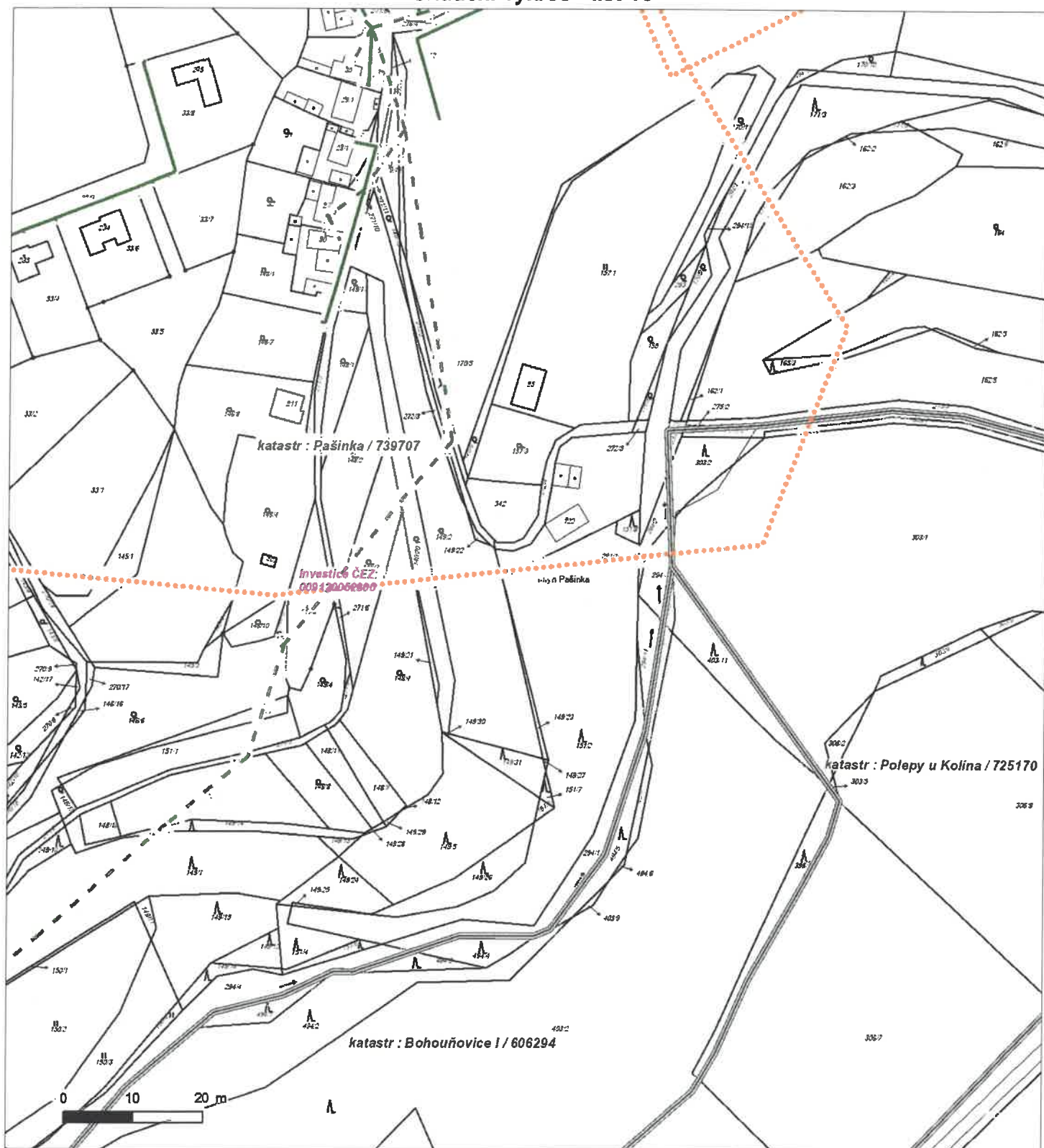
Není-li zobrazena katastrální mapa, zadejte žádost znovu. Katastrální mapa je generována prostřednictvím externí WMS služby, jejíž provoz nezajišťuje společnost ČEZ Distribuce, a. s.



Platí pouze se sdělením číslo 0100958097.

Zakreslené polohy zařízení v příloze jsou pouze informativní.

Situační výkres - list 10



Není-li zobrazena katastrální mapa, zadejte žádost znovu. Katastrální mapa je generována prostřednictvím externí WMS služby, jejíž provoz nezajišťuje společnost ČEZ Distribuce, a. s.



ŽADATEL

Vodohospodářsko-inženýrské služby s.r.o.

NAŠE ZNAČKA
0200781944

VYŘIZUJE / LINKA
841 842 843

VYŘÍZENO DNE
20.07.2018

Sdělení o existenci komunikačního vedení společnosti Telco Pro Services, a. s.

Název akce: **Kanalizace a ČOV Pašinka a Vodovod Pašinka**

Účel: **Stavební řízení**

Vážený zákazníku,
dovolujeme si reagovat na Vaši žádost číslo 0200781944 ze dne 20.07.2018, která se týkala sdělení o existenci komunikačního zařízení na Vámi určeném zájmovém území.

Dle vědomí společnosti Telco Pro Services, a. s., se na Vámi vymezeném zájmovém území:
nenachází komunikační zařízení v majetku společnosti Telco Pro Services, a. s.

Zároveň si Vás dovoluujeme upozornit, že není vyloučeno, že se ve Vámi vymezeném zájmovém území nachází jiné zařízení, které není v majetku společnosti Telco Pro Services, a. s.

Toto sdělení je platné do 20.07.2019.

V souvislosti s výše uvedeným si Vás dovoluujeme upozornit, že sdělení o existenci či neexistenci sítí představuje skutečnosti tvořící obchodní tajemství společnosti Telco Pro Services, a. s. Poskytnuté informace jsou dále také důvěrnými informacemi společnosti Telco Pro Services, a. s. Z výše uvedených důvodů si Vás proto společnost Telco Pro Services, a. s., dovoluje upozornit, že s poskytnutými informacemi je potřeba nakládat dle platných právních předpisů, v opačném případě se vystavujete postihu ve smyslu platné právní úpravy. V této souvislosti si Vás dovoluujeme rovněž upozornit, že požadované informace nesmí být předány, sděleny, využity, zpřístupněny, či jiným způsobem postoupeny na jakoukoli třetí osobu bez předchozího prokazatelného souhlasu společnosti Telco Pro Services, a. s. Informace o existenci sítí mohou být využity pouze pro účel, pro který byly vyžádány.

S pozdravem



Telco Pro Services, a. s.
Duhová 1531/3
140 00 Praha 4
IČ: 291 48 278
(t6)

Jiří Cimpel

Telco Pro Services, a. s.

Přílohy

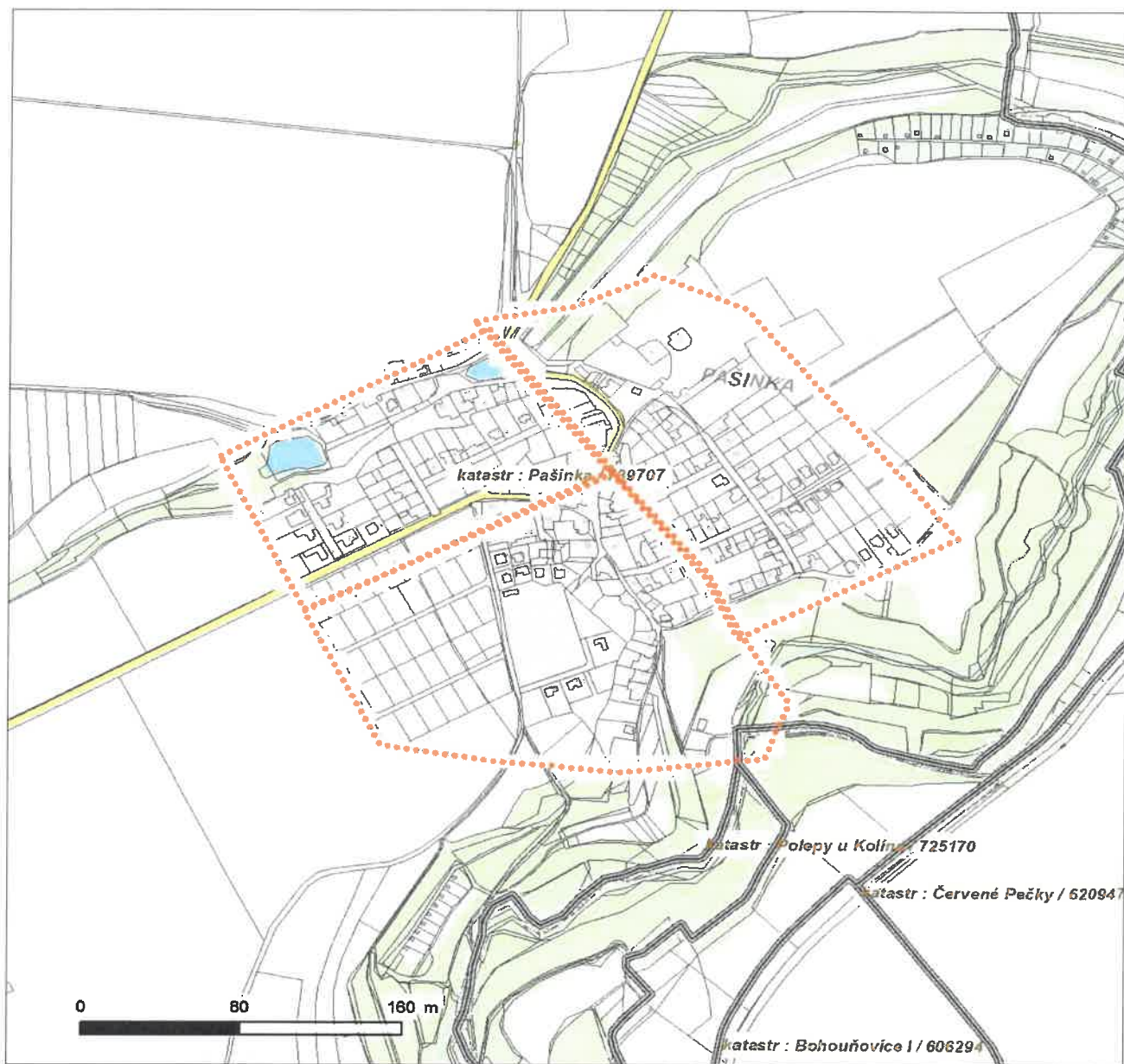
Situační výkres zájmového území



Platí pouze se sdělením číslo 0200781944.

Zakreslené polohy zařízení v příloze jsou pouze informativní.

Situační výkres zájmového území



LEGENDA

- | | |
|---------------------------------|--------------------------------|
| — — — Nadzemní optické vedení | — — — Radioreléový spoj vzduch |
| — Podzemní optické vedení | Zájmové území |
| - - - Nadzemní metalické vedení | — Hranice katastrálního území |
| — Podzemní metalické vedení | |

